

**Avizat
Vicepreședinte
Virgiliu Cocoșilă**



CAIET DE SARCINI

- Servicii de actualizare a documentației de avizare a lucrărilor de intervenții și consultanță la elaborarea cererii de finanțare pentru proiectul „Reabilitare DJ 503, Drăgănești Vlașca (DE 70) – lim. jud. Dâmbovița, km 38+838 – 87+070 (48,132 km)”

I. DATE GENERALE

I.1 Denumirea proiectului:

„Reabilitare DJ 503, Drăgănești Vlașca (DE 70) – lim. jud. Dâmbovița, km 38+838 – 87+070 (48,132 km)”

I.2 Amplasament:

Drumul județean DJ 503, km 38+838 – km 87+070, se desfășoară pe teritoriul comunelor Drăgănești Vlașca (sat Drăgănești Vlașca), Botoroaga (satele Târnavă, Botoroaga), Moșteni (sat Moșteni), Blejești (satele Blejești și Baciu), Purani (satele Purani și Puranii de Sus), Siliștea (sat Butești), Poeni (satele Poeni, Cățunu și Brătești) și orașul Videle.

I.3 Titularul investitiei:

Unitatea Administrativ Teritorială-Județul Teleorman, prin Consiliul Județean Teleorman

I.4 Faza de proiectare:

-Actualizare documentație de avizare a lucrărilor de intervenție - D.A.L.I.

-Consultanță la elaborarea cererii de finanțare

I.5 Sursa de finanțare:

Bugetul local

I.6 Reglementari legislative si tehnice

✓ Ghidul specific al solicitantului pentru Programul Operațional Regional 2014-2020, Axa prioritară 6 – Îmbunătățirea infrastructurii rutiere de importanță regională, Prioritatea de investiții 6.1 – Stimularea mobilității regionale prin conectarea nodurilor secundare și terțiare la infrastructura TEN-T, inclusiv a nodurilor multimodale și **corrigendum-urile** aferente acestuia, documente disponibile pe www.inforegio.ro și /sau www.adrmuntenia.ro;

✓ Grila de evaluare tehnico-financiară pentru Axa prioritară 6 – Îmbunătățirea infrastructurii rutiere de importanță regională, Prioritatea de investiții 6.1 – Stimularea mobilității regionale prin conectarea nodurilor secundare și terțiare la infrastructura TEN-T, inclusiv a nodurilor multimodale;

✓ Ghidul solicitantului pentru Programul Operațional Regional 2014-2020;

✓ La elaborarea documentației și întocmirea tuturor documentelor, prestatorul are obligația de a aplica/respecta toate actele normative și prescripțiile tehnice în vigoare .

✓ De asemenea prestatorul va aplica/respecta și eventualele acte normative și prescripții tehnice aplicabile, care intră în vigoare pe parcursul îndeplinirii contractului, după caz.

Reglementările legislative și tehnice de mai sus nu sunt limitative.

Orice modificări ale actelor normative sau de reglementare intervenite pe parcursul desfășurării contractului privind elaborarea cererii de finanțare atrage după sine implementarea obligatorie a acestora de către contractant fără alte pretenții financiare. La solicitarea de completări de către beneficiar sau alte instituții competente și îndreptățite, inclusiv comisia de recepție a autorității contractante a documentației privind elaborarea cererii de finanțare se va face fără alte pretenții financiare din partea elaboratorului.

II. SITUATIA EXISTENTA

Sectorul de drum județean 503, ce face obiectul prezentului proiect, începe la km 38+838 (intersecția cu E70/DN6) pe raza localității Drăgănești Vlașca, traversează comunele Drăgănești Vlașca, Botoroaga, Moșteni, Blejești, Purani, Siliștea , Poeni și orașul Videle, și se termina la km 87+070-limita cu județul Dâmbovița.

Intregul traseu se desfășoară pe teritoriul județului Teleorman.

Sistemul rutier existent al drumului județean este format dintr-o fundație de 25 cm de balast, peste care s-au așternut în timp mixturi asfaltice în straturi succesive de 15 – 20 cm grosime totală.

Structura rutieră existentă este parțial degradată datorită lipsei lucrărilor de întreținere, neasigurarea scurgerii apelor de suprafață, nedimensionarea la îngheț-dezgheț a structurii rutiere și o capacitate portantă redusă.

Pe traseul drumului județean există podețe din beton armat (conform cartilor funciare a drumului), cu o stare tehnică necorespunzătoare. Datorită lipsei lucrărilor de întreținere, funcționalitatea podețelor nu este asigurată, acestea fiind colmatate și cu vegetație abundentă.

Totodată pe traseul drumului județean există 3 poduri:

- pod la km 44+953- 44+981 peste pârâul Câlniștea;
- pod la km 60+143 – 60+173 peste râul Glavacioc;
- pod la km 61+232 – 61+333 peste râul Glavacioc, care se compune din trei tronsoane, cu numere cadastrale diferite și proprietari diferiți: tronsonul de pod cuprins între pozițiile km 61+232 – 61+265 și tronsonul de pod cuprins între pozițiile km 61+309 – 61+333 – aparțin domeniului public al județului Teleorman (administrat de Consiliul Județean Teleorman conform cartilor funciare nr. 23524 și nr. 23525) și tronsonul de pod cuprins între pozițiile km 61+265 – 61+309 – aparține Companiei Naționale Căi Ferate C.F.R.

Podurile prezintă defecte și degradări (stagnarea apei la marginea părții carosabile, închiderea rosturilor de dilatație, încărcări suplimentare, prezența vegetației pe poduri și în albie, etc).

III. SITUATIA PROIECTATA

Prin intermediul acestei priorități de investiție pot fi sprijinite următoarele tipuri de acțiuni, precum: -modernizarea și reabilitarea pentru îmbunătățirea parametrilor relevanți- creșterea vitezei, siguranței rutiere, portanței etc. rețelei de drumuri județene (inclusiv poduri și podețe, acces la proprietăți - aflate în domeniul public) care asigura conectivitatea, directă (drumuri județene sau trasee compuse din mai multe drumuri județene legate direct) sau indirectă (drumuri județene/trasee legate de rețea prin intermediul unui drum național modernizat) cu rețeaua TEN-T, construirea unor noi segmente de drum județean pentru conectarea la autostrăzi sau drumuri expres,etc.

IV. OBIECTUL CONTRACTULUI DE SERVICII DE PROIECTARE:

Obiectul contractului de servicii, ce urmează a fi atribuit, constă în:

1. Actualizare documentație la faza DALI;
2. Consultanta la elaborarea și depunerea cererii de finanțare.

1. Actualizare documentație la faza DALI

Având în vedere:

- starea tehnică a sectorului de drum județean menționată anterior;
 - lipsa unei îmbrăcămînți moderne, adecvată nivelului de trafic aferent clasei drumului;
 - starea avansată de degradare a structurii rutiere care determină o capacitate portantă total necorespunzătoare traficului actual și al celui de perspectivă;
 - sistemul de colectare și evacuare a apelor de suprafață colmatat și/sau subdimensionat;
 - semnalizarea rutieră uzată, degradată, chiar inexistentă pe unele porțiuni ale sectorului de drum,
- sunt imperios necesare lucrări pentru reabilitarea acestui tronson de drum județean, în scopul:
- necesitatea creșterii capacității portante a drumului și a podurilor la clasa E de încărcare;
 - necesitatea sporirii capacității de circulație și a fluenței traficului;
 - necesitatea realizării unui confort optim pentru participanții la trafic;
 - necesitatea creșterii siguranței circulației/traficului;
 - necesitatea îmbunătățirii condițiilor de mediu prin reducerea noxelor și a poluării sonore care afectează confortul riveranilor;
 - necesitatea îmbunătățirii condițiilor de urbanism și amenajare a teritoriului pentru localitățile adiacente drumului;
 - necesitatea reducerii cheltuielilor de întreținere și a timpului de deplasare a autovehiculelor.

Este necesară actualizarea următoarelor documentații tehnice:

- Documentația de avizare a lucrărilor de intervenții (DALI);
- Expertiza tehnică drum;
- Expertiza tehnică poduri;
- Studiul geotehnic;
- Studiul de trafic;
- Documentații pentru obținere avize.

Documentația tehnică va fi elaborată cu respectarea prevederilor din H.G. nr. 28/2008 privind aprobarea conținutului-cadru al documentației tehnico-economice aferente investițiilor publice, cu modificările și completările ulterioare, precum și a structurii și metodologiei de elaborare a devizului general pentru obiective de investiții și lucrări de intervenții, și ale Ordinului nr. 863/2008 pentru aprobarea Instrucțiunilor de aplicare a unor prevederi din H.G. nr. 28/2008, cu modificările și completările ulterioare. Prevederile art. 15, lit. d din Hotărârea nr. 907/2016 *nu se aplica „obiectivelor/proiectelor de investiții ale căror proiecte tehnice/studii de fezabilitate/documentații de avizare a lucrărilor de intervenții necesită actualizare, în conformitate cu actele normative în vigoare, dacă au fost elaborate și recepționate de investitor/beneficiar până la data intrării în vigoare a prezentei hotărâri, ori sunt depuse spre reaprobare/reavizare.”*

Având în vedere, că lucrările vor fi finanțate din fonduri europene, prin *Programul Operațional Regional 2014-2020* – documentațiile vor fi elaborate și în concordanță cu *Ghidul solicitantului – Condiții specifice de accesare a fondurilor în cadrul Axei prioritare 6 – Îmbunătățirea infrastructurii rutiere de importanță regională, Prioritatea de investiții 6.1 – Stimularea mobilității regionale prin conectarea nodurilor secundare și terțiare la infrastructura TEN-T, inclusiv a nodurilor multimodale.*

• **Conform H.G. nr. 363/2010** privind aprobarea standardelor de cost pentru obiective de investiții finanțate din fonduri publice investiție de bază - costul unitar/km drum nu trebuie să depășească valoarea de 273.855 Euro (fără TVA) pentru reabilitare. Creșterea costului unitar datorată, în principal, influenței zonei climatice de calcul al amplasamentului investiției, precum și/sau caracteristicilor geomorfologice ale terenului de fundare, diferite față de caracteristicile investiției de referință, se justifică distinct în DALI.

• **Proiectantul** trebuie să țină cont, ca lucrările propuse a fi executate pe drumurile laterale și comunale să se încadreze în limita de proprietate a Consiliului Județean Teleorman, **respectiv 14 m.**

• **Proiectantul** trebuie să întocmească documentele ce fundamentează costurile, precum oferte de preț echipamente, liste de cantități și prețuri unitare provenite din surse verificabile și obiective (standarde de cost, oferte de preț, etc.).

Responsabilitatea costurilor este a proiectantului, acesta menționează/anexează documentele care au stat la baza fixării prețurilor unitare din listele de cantități/echipamente.

Se completează/semnează de către proiectant **modelul M al Notei privind încadrarea în standardele de cost, din Ghidul solicitantului.**

Lista de lucrări și/sau servicii și/sau echipamente, pe categorii de lucrări cu încadrarea acestora în secțiunea cheltuielilor eligibile/neeligibile – **completată conform modelului H, din Ghidul solicitantului.**

Se va folosi cursul valutar infoeuro aferent lunii decembrie 2016, respectiv 4,5172 lei/euro.

Devizul general trebuie să prezinte data elaborării/actualizării, să fie semnat și ștampilat de către elaboratorul documentației tehnico-economice. Devizul general trebuie să fie semnat și de reprezentantul legal sau de o persoană împuternicită special în acest sens.

În cazul în care, în cadrul proiectului, există atât lucrări eligibile, cât și lucrări ne-eligibile, acestea se vor detalia separat în cadrul bugetului pe baza devizului general. **Devizele pe obiecte trebuie să defalcate pe cele două tipuri de cheltuieli eligibile și neeligibile, corelate cu devizul general conform anexei - model H din Ghidul solicitantului.**

Trebuie avut în vedere de proiectant ca, cheltuielile pentru proiectare și asistența tehnică sunt eligibile cumulativ, în limita a 10% din valoarea cheltuielilor eligibile finanțate în cadrul cap. 3 – „Cheltuieli pentru investiția de bază”.

Cheltuielile diverse și neprevăzute sunt considerate eligibile dacă sunt detaliate corespunzător prin documente justificative și doar în limita a 10% din valoarea eligibilă a cheltuielilor eligibile cuprinse la subcapitolele 1.2, 1.3 și capitolul 3.

Prestatorul va actualiza devizul general ori de câte ori este necesar.

Înainte de prezentarea în forma finală a documentațiilor solicitate a fi întocmite prin prezentul Caiet de sarcini, prestatorul are obligația de a prezenta achizitorului, într-un exemplar pe format de hârtie și electronic în format editabil, draft-ul documentațiilor întocmite, cel mai târziu cu 3 zile lucrătoare înainte de expirarea termenului de finalizare a documentației tehnice (DALI).

Pentru a fi aprobate documentațiile, în cazul identificării unor posibile deficiențe, prestatorul trebuie să efectueze toate modificările/completările solicitate de către beneficiar în maximum 3 zile de la primirea solicitării, fără costuri suplimentare din partea beneficiarului.

Susținerea soluțiilor prezentate în documentațiile supuse avizării și a indicatorilor tehnico-economici ai investiției va fi făcută de Prestator în ședința Consiliului Tehnico Economic din cadrul Autorității Contractante.

Documentații pentru obținerea avizelor și acordurilor

Prestatorul va întocmi documentațiile pentru obținerea avizelor și acordurilor solicitate prin Certificatul de Urbanism la faza DALI, alte avize și acorduri de principiu specifice tipului de intervenție. Acestea se vor supune aprobării/avizării instituțiilor și organelor abilitate, de către proiectant în colaborare cu Autoritatea Contractanta.

2. Consultanță la elaborarea și depunerea cererii de finanțare

Obiectivul de investiții se va finanța din fonduri europene, iar la elaborarea Cererii de finanțare trebuie să se țină cont și de cerințele Programului Operațional Regional 2014-2020 – Ghidul solicitantului – Condiții specifice de accesare a fondurilor în cadrul Axei Prioritare 6 – Îmbunătățirea infrastructurii rutiere de importanță regională, Prioritatea de Investiții 6.1 – Stimularea mobilității regionale prin conectarea nodurilor secundare și terțiare la infrastructura TEN-T, inclusiv a nodurilor multimodale, atât din punct de vedere tehnic cât și financiar.

Autoritatea Contractantă va pune la dispoziție prestatorului, informațiile și documentele necesare pentru realizarea serviciului de consultanță la elaborarea și depunerea cererii de finanțare (DALI-uri, documente de proprietate, CV-uri, Fișe post, certificate, etc.).

Prestarea serviciilor de consultanță include următoarele activități:

- consultanta la verificarea tuturor documentelor necesare elaborării cererii de finanțare;
- consultanta la elaborarea cererii de finanțare;
- consultanta la întocmirea anexelor cererii de finanțare;
- asistență acordată Autorității Contractante pentru realizarea și furnizarea documentelor justificative ce vor fi anexă la cererea de finanțare;
- asistență acordată Autorității Contractante la încărcarea în sistemul My SMIS a cererii de finanțare (inclusiv documentația tehnică);
- asistență acordată Autorității Contractante în întocmirea răspunsurilor la eventualele solicitări și clarificări venite din partea finanțatorului, pe parcursul derulării perioadei de evaluare și selecție;
- asistență acordată Autorității Contractante în cazul acceptării cererii de finanțare, în etapa precontractuală, până la semnarea contractului cu Autoritatea Finanțatoare;
- orice alte servicii de consultanță necesare elaborării cererii de finanțare.

V. DURATA DE TIMP PENTRU INDEPLINIREA OBIECTULUI CONTRACTULUI

1. Odată cu înaintarea propunerii sale, proiectantul va prezenta graficul din care să rezulte durata întregului contract de proiectare, ca o sumă a duratei fiecărei faze în parte și anume:

- actualizare Studiu geotehnic – nr. zile calendaristice;
- actualizare Studiu de trafic – nr. zile calendaristice;
- actualizare Expertize tehnice drum și poduri – nr. zile calendaristice;
- actualizare Documentații pentru avize conform certificatului de urbanism (CU) – nr. zile calendaristice;
- actualizare Documentație de avizare a lucrărilor de intervenții (DALI) – nr. zile calendaristice;

Durata maximă a serviciilor de proiectare este de 15 zile și începe cu data emiterii ordinului de începere și se încheie cu procesul-verbal de predare a documentațiilor ce urmează a fi aprobate de către beneficiar. Proiectantul va avea obligația de a participa și a susține soluțiile prezentate în documentațiile supuse avizării.

2. Consultantul va prezenta graficul de activități detaliat privind realizarea serviciului de consultanță la elaborarea și depunerea cererii de finanțare.

- Elaborarea cererii de finanțare și acordarea de asistență Autorității Contractante la încărcarea în MySMIS a tuturor documentelor, se va finaliza de către prestator, cel mai târziu la data de 04.07.2017.

- Celelalte activități de asistență acordate Autorității Contractante vor fi prestate până la semnarea contractului de finanțare.

- Durata contractului de servicii este de 15 luni, de la data semnării acestuia de către ambele părți, dar nu mai devreme de data semnării contractului de finanțare.

- În cazul în care contractul de finanțare se semnează în interiorul acestui termen, obligațiile contractuale încetează.

VI. PREDAREA DOCUMENTAȚIEI DE PROIECTARE

Toate documentațiile elaborate vor fi prezentate în 3 (trei) exemplare originale semnate și ștampilate în formă scrisă precum și pe suport electronic 3 (trei) CD-uri /DVD-uri (din care 2 CD-uri/DVD-uri în format PDF semnate și ștampilate și 1 CD/DVD în format editabil). Planșele aferente documentației tehnico-economice se depun scanat, fișiere tip PDF, conținând un cartuș semnat conform prevederilor legale.

Prestatorul va preda Beneficiarului Devizul general și Devizele pe obiecte și în 2 exemplare cu caracter confidențial (care includ prețurile care au stat la baza evaluărilor).

După aprobarea documentațiilor, drepturile de autor sunt cedate Unității Administrativ Teritoriale Județul Teleorman (Consiliului Județean Teleorman) și vor deveni proprietatea acestuia.

Autoritatea Contractantă are drept de proprietate intelectuală asupra documentațiilor tehnice întocmite după aprobarea serviciilor prestate.

VII. FINANCIAR

Prestatorul va suporta cheltuielile privind transportul și cazarea personalului propriu, precum și cele legate de tipărirea și redactarea documentelor.

Plata serviciilor de proiectare se face în 2 etape, după cum urmează:

1. Plata pentru realizarea actualizării documentațiilor tehnico-economice se va face în baza procesului verbal de recepție a serviciilor prestate și după obținerea avizului din partea Consiliului tehnico - economic al Autorității Contractante, în termen de 30 de zile de la primirea facturii de către achizitor. Factura va fi emisă după obținerea avizului din partea Consiliului tehnico - economic al Autorității Contractant .

2. Plata pentru consultanța la elaborarea și depunerea cererii de finanțare se va face după aprobarea finanțării proiectului, în termen de 30 de zile de la primirea facturii de către achizitor. Factura va fi emisă după aprobarea finanțării proiectului.

VIII. Documente anexate caietului de sarcini:

Se vor pune la dispoziția ofertantului câștigător documentațiile tehnice care au fost elaborate:

- Documentația de avizare a lucrărilor de intervenții (DALI);
- Expertiza tehnică drum;
- Expertiza tehnică poduri;
- Studiul geotehnic;
- Studiul de trafic;
- Ghidul solicitantului pentru Programul Operațional Regional 2014-2020 și Ghidul solicitantului - condiții specifice pentru Axa prioritară 6 - Îmbunătățirea infrastructurii rutiere de importanță regională, Prioritatea de investiții 6.1 – Stimularea mobilității regionale prin conectarea nodurilor secundare și terțiare la infrastructura TEN-T, inclusiv a nodurilor multimodale sunt disponibile pe www.inforegio.ro și /sau www.adrmuntenia.ro .

-Formularul H – lista de echipamente și/sau lucrări și/sau servicii cu încadrarea acestora pe secțiunea de cheltuieli eligibile/neeligibile (dacă este cazul);

-Formularul M – privind încadrarea în standardele de cost;

-Certificatul de urbanism.

Director executiv adjunct,

Iuliana Ghibirdic



Sef serviciu,

Constanța Ristea



Notă
privind încadrarea în standardele de cost

Acest model se va completa de către proiectant și se va data, semna și ștampila

În cadrul proiectului nr. (nr proiect), cu titlul
..... (titlul proiectului), solicitant
.....(denumire solicitant), sunt propuse lucrări/echipamente:

(se vor bifa și completa variantele aplicabile, după caz)

care sunt cuprinse și se încadrează în standardele de cost, conform tabelului de mai jos:

Categorie de lucrări	Standard de cost

care nu sunt cuprinse în standardele de cost, conform tabelului de mai jos:

Categorie de lucrări/ echipamente	Documente justificative care stau la baza stabilirii costului aferent

Documentele justificative care au stat la baza stabilirii costului aferent lucrărilor și/sau echipamentelor pentru care nu există standard de cost fac parte intergrăntă din această declarație.

..... (denumire proiectant) certific corectitudinea datelor prezentate mai sus.

Semnătură proiectant

Data:

Ștampilă proiectant

ROMÂNIA

JUDEȚUL TELEORMAN

CONSILIUL JUDEȚEAN

Nr. 3475 din 11.04. 2017

CERTIFICAT DE URBANISM

Nr. 44 din 11.04. 2017

În scopul: LUCRĂRI DE REABILITARE, CONSTRUCȚII PENTRU TRANSPORTURI,
REABILITARE DJ 503, DRĂGĂNEȘTI VLAȘCA (DE 70) - LIMITA JUDEȚULUI DĂMBOVITA, km 38-838 - km 87-070,
(L=48,132 km) "

Ca urmare Cererii adresate de CONSILIUL JUDEȚEAN TELEORMAN
reprezentat prin administrator public Dumitrescu Mircea

cu domiciliul în județul TELEORMAN municipiul ALEXANDRIA
sediu orașul comuna

satul sectorul cod postal
strada DUNĂRII nr. 178 bl. sc.
et. ap telefon fax e-mail
înregistrată la nr. 3475 din 29.03.2017

pentru imobilul - teren și sau construcții - situat în județul Teleorman, municipiul orașul comuna VIDELE

și comunele DRĂGĂNEȘTI VLAȘCA, BOTOROAGA, MOSTENI, BLEJESTI, PURANI, SILISTEA și POENI
satul sectorul cod poștal strada nr. bl. sc. et. ap.
sau identificat prin EXTRASE DE CĂRȚI FUNCiare PENTRU INFORMARE NR.20388 UAT DRAGANESTI VLAȘCA: NR.20312,
NR.21619, NR.20299, NR.20300 UAT BOTOROAGA: NR.20232 UAT MOSTENI, NR.21215, NR.21104, NR.23509, NR.21810, NR.23524,
NR.23525, NR.21234 UAT VIDELE: NR.20351, NR.20350, NR.20352, NR.20348 UAT BLEJESTI, NR.20049 UAT PURANI, NR.20368 UAT
SILISTEA, NR.20475 UAT POENI, EXTRASE DE PLANURI CADASTRALE DE CARTE FUNCiARA PENTRU IMOBILE NUMERE
CADASTRALE NR.20388 UAT DRAGANESTI VLAȘCA: NR.20312, NR.21619, NR.20299, NR.20300 UAT BOTOROAGA,
NR.20232 UAT MOSTENI, NR.21215, NR.21104, NR.23509, NR.21810, NR.23524, NR.23525, NR.21234 UAT VIDELE: NR.20351,
NR.20350, NR.20352, NR.20348 UAT BLEJESTI, NR.20049 UAT PURANI, NR.20368 UAT SILISTEA, NR.20475 UAT POENI, PLANURI
CADASTRALE VIZATE DE O.C.P.I. TELEORMAN CU NR.9066 25.03.2013;

Avizele nr. 2.6031 04.04.2017, nr.1840 31.03.2017, nr.1199 31.03.2017, nr.717 31.03.2017, nr.2513 31.03.2017, nr.599 31.03.2017,
nr.610 03.04.2017 și 1852 31.03.2017 ale primărilor orașului Videle și comunelor Drăgănești Vlasca, Botoroaga, Mosteni, Blejești, Purani,
Silistea și Poeni înregistrate la Consiliul Județean Teleorman cu nr.3747 04.04.2017, nr.3600 31.03.2017, nr.3595 31.03.2017,
nr.3564 31.03.2017, nr.3593 31.03.2017, nr.3580 31.03.2017, nr.3632 03.04.2017 și nr.3656 03.04.2017

în temeiul reglementărilor Documentației de urbanism nr. 50/1996, 405/2009, 598/1999, 602/1999, 6/2005, 2882/2000, 736/2003,
faza PUG PUZ PUD, aprobată prin hotărârea Consiliului Județean Local Videle, Drăgănești Vlasca, Botoroaga, Mosteni, Purani, Silistea, Poeni
nr. 22/07.09.1998, 11/30.03.2010, 13/29.11.1999, 24/22.10.1999, 27/28.10.2014, 8/23.02.2005, 17/04.08.2004, la Planurile Urbanistice
Generale ale orașului Videle și comunelor Botoroaga, Mosteni, Silistea și Poeni s-au prelungit termenele de valabilitate până la data de 30.12.2018,
30.12.2018, 30.12.2018, 23.02.2018, 03.08.2019 prin H.C.L. nr. 102/21.12.2015, 53/22.12.2015, 41/22.12.2015, 7/19.05.2015, 1/28.01.2014,
și a reglementărilor Documentației de urbanism nr. 117/2004, faza PATJ aprobate cu hotărârea Consiliului Județean Local
Teleorman nr. 47/18.05.2005,

în conformitate cu prevederile Legii nr. 50/1991 privind autorizarea executării lucrărilor de construcții, republicată, cu modificările și
completările ulterioare,

SE CERTIFICĂ:

1. REGIMUL JURIDIC

- SITUAREA TERENULUI: INTRAVILAN SI EXTRAVILAN CONFORM PLANURILOR CADASTRALE VIZATE DE O.C.P.I. TELEORMAN CU NR.9066 25.03.2013 SI EXTRASELOR DE CĂRȚI FUNCiare PENTRU INFORMARE NR.20388, NR.20312, NR.21619, NR.20299, NR.20300, NR.20232, NR.21215, NR.21104, NR.23509, NR.21810, NR.23524, NR.23525, NR.21234, NR.20351, NR.20350, NR.20352, NR.20348, NR.20049, NR.20368 SI NR.20475
- NATURA PROPRIETĂȚII: DOMENIU PUBLIC
- TITLUL ASUPRA IMOBILULUI: H.G.R. NR.1358 2001 - ANEXA NR.1
- ALTE PRECIZARI: NU ESTE CAZUL

2. REGIMUL ECONOMIC

- FOLOSINTA ACTUALA: ZONA CAI DE COMUNICATII
- DESTINATIA CONFORM P.U.G. P.U.Z. P.U.D. APROBAT: ZONA CAI DE COMUNICATII
- ALTE PREVEDERI: NU ESTE CAZUL

3. REGIMUL TEHNIC

Suprafața totală a terenului măsurată = 685.424,00 mp din care:

- Suprafața măsurată aferentă drumului = 683.805,00 mp

- Suprafața măsurată aferentă podurilor = 1.619,00 mp

Prezentul certificat de urbanism poate fi utilizat / ~~nu poate fi utilizat~~ în scopul declarat pentru / ~~întrucât~~

LUCRĂRI DE REABILITARE; CONSTRUCȚII PENTRU TRANSPORTURI:

„REABILITARE DJ 503, DRĂGĂNEȘTI VLASCA (DE 70) – LIMITA JUDEȚULUI DÂMBOVITA, km 38+838 – km 87+070, (L=48,132 km) ”

Certificatul de urbanism nu ține loc de autorizație de construire/desființare și nu conferă dreptul de a executa lucrări de construcții

4. OBLIGAȚII ALE TITULARULUI CERTIFICATULUI DE URBANISM:

În scopul elaborării documentației pentru autorizarea executării lucrărilor de construcții – de construire/ de desființare – solicitantul se va adresa autorității competente pentru protecția mediului:

AGENȚIA PENTRU PROTECȚIA MEDIULUI TELEORMAN

municipiul Alexandria, str. Dunării, nr.1, telefon: 0247/316228, fax: 0247/316229, eMail:office@apmtr.ro

În aplicarea Directivei Consiliului 85/337/CEE (Directiva EIA) privind evaluarea efectelor anumitor proiecte publice și private asupra mediului, modificată prin Directiva Consiliului 97/11/CE și prin Directiva Consiliului și Parlamentului European 2003/35/CE privind participarea publicului la elaborarea anumitor planuri și programe în legătură cu mediul și modificarea, cu privire la participarea publicului și accesul la justiție, a Directivei 85/337/CEE și a Directivei 96/61/CE, prin certificatul de urbanism se comunică solicitantului obligația de a contacta autoritatea teritorială de mediu pentru ca aceasta să analizeze și să decidă, după caz, încadrarea/neîncadrarea proiectului investiției publice/private în lista proiectelor supuse evaluării impactului asupra mediului.

În aplicarea prevederilor Directivei Consiliului 85/337/CEE, procedura de emitere a acordului de mediu se desfășoară după emiterea certificatului de urbanism, anterior depunerii documentației pentru autorizarea executării lucrărilor de construcții la autoritatea administrației publice competente.

În vederea satisfacerii cerințelor cu privire la procedura de emitere a acordului de mediu, autoritatea competentă pentru protecția mediului stabilește mecanismul asigurării consultării publice, centralizării opțiunilor publicului și al formulării unui punct de vedere oficial cu privire la realizarea investiției în acord cu rezultatele consultării publice.

În aceste condiții:

După primirea prezentului certificat de urbanism, titularul are obligația de a se prezenta la autoritatea competentă pentru protecția mediului în vederea evaluării inițiale a investiției și stabilirii necesității evaluării efectelor acesteia asupra mediului. În urma evaluării inițiale a investiției se va emite actul administrativ al autorității competente pentru protecția mediului

În situația în care autoritatea competentă pentru protecția mediului stabilește necesitatea evaluării efectelor investiției asupra mediului, solicitantul are obligația de a notifica acest fapt autorității administrației publice competente cu privire la menținerea cererii pentru autorizarea executării lucrărilor de construcții.

În situația în care, după emiterea certificatului de urbanism ori pe parcursul derulării procedurii de evaluare a efectelor investiției asupra mediului, solicitantul renunță la intenția de realizare a investiției, acesta are obligația de a notifica acest fapt autorității administrației publice competente.

5. CEREREA DE EMITERE A AUTORIZAȚIEI DE CONSTRUIRE / DESTINĂRE va fi însoțită de următoarele documente:

- a) certificatul de urbanism (copie);
- b) dovada titlului asupra imobilului, teren și/sau construcții, sau, după caz, extrasul de plan cadastral actualizat la zi și extrasul de carte funciară de informare actualizat la zi, în cazul în care legea nu dispune altfel (copie legalizată);
- c) documentația tehnică - D.T., după caz (2 exemplare originale):

D.T.A.C. D.T.O.E. D.T.A.D.

d) avizele și acordurile de amplasament stabilite prin certificatul de urbanism:

d.1) avize și acorduri privind utilitățile urbane și infrastructura (copie):

- | | | | |
|---|---|--------------------------|----------------------|
| <input checked="" type="checkbox"/> alimentare cu apă | <input checked="" type="checkbox"/> gaze naturale | <input type="checkbox"/> | Alte avize acorduri: |
| <input checked="" type="checkbox"/> canalizare | <input checked="" type="checkbox"/> telefonizare | <input type="checkbox"/> | |
| <input checked="" type="checkbox"/> alimentare cu energie electrică | <input checked="" type="checkbox"/> salubritate | <input type="checkbox"/> | |
| <input type="checkbox"/> alimentare cu energie termică | <input type="checkbox"/> transport urban | <input type="checkbox"/> | |

d.2) avize și acorduri privind:

- | | | |
|--|---|---|
| <input type="checkbox"/> securitatea la incendiu | <input type="checkbox"/> protecția civilă | <input type="checkbox"/> sănătatea populației |
|--|---|---|

d.3) avize /acorduri specifice ale administrației publice centrale și/sau ale serviciilor descentralizate ale acestora (copie):

- OFICIUL DE CADASTRU ȘI PUBLICITATE IMOBILIARA TELEORMAN (PROCES - VERBAL DE RECEPTIE PENTRU OBTINEREA AUTORIZAȚIEI DE CONSTRUIRE)
- ACORDUL PREALABIL ȘI AUTORIZAȚIA DE AMPLASARE ȘI ACCES LA DRUM EMISE DE CONSILIUL JUDEȚEAN TELEORMAN
- COMPANIA NAȚIONALĂ DE AUTOSTRĂZI ȘI DRUMURI NAȚIONALE DIN ROMANIA S.A.
- INSPECTORATUL POLITIEI RUTIERE TELEORMAN
- ACORDUL INSPECTORATULUI DE STAT ÎN CONSTRUCȚII
- SISTEMUL DE GOSPODĂRIRE A APELOR TELEORMAN
- C.N.C.F. "C.F.R." S.A.
- S.C. ORANGE ROMANIA S.A.

d.4) studii de specialitate (1 exemplar original):


- EXPERTIZA TEHNICĂ
- RAPORT DE AUDIT DE SIGURANȚA RUTIERA SAU DE EVALUARE DE IMPACT ASUPRA SIGURANȚEI RUTIERE. DUPĂ CAZ, REALIZATE ÎN CONFORMITATE CU PREVEDERILE LEGII NR 265 2008 PRIVIND GESTIONAREA SIGURANȚEI CIRCULAȚIEI PE INFRASTRUCTURA RUTIERA, CU MODIFICĂRILE ȘI COMPLETĂRILE ULTERIOARE
- STUDIU GEOTEHNIC ÎNSOTIT DE REFERATUL VERIFICATOR AȘ
- PLAN DE SITUAȚIE REDACTAT PE SUPORT TOPOGRAFIC CONFORM ART.7 AL.IV.(2) DIN LEGEA NR.50/1991, REPUBLICATA, MODIFICATĂ ȘI COMPLETATĂ, PRIVIND AUTORIZAREA EXECUTĂRII LUCRĂRILOR DE CONSTRUCȚII
- VERIFICAREA PROIECTULUI SE VA FACE ÎN CONFORMITATE CU PREVEDERILE ART.22 DIN LEGEA NR.10/1995 PRIVIND CALITATEA ÎN CONSTRUCȚII

- e) punctul de vedere/actul administrativ al autorității competente pentru protecția mediului (copie);
- f) Documentele de plată ale următoarelor taxe (copie):

Prezentul certificat de urbanism are valabilitate de 24 luni de la data emiterii.

PREȘEDINTE,

Cristescu Leon-Dănuț



SECRETAR AL JUDEȚULUI,

jr. Oprescu Silvia

ARHITECT ȘEF AL JUDEȚULUI,

dr. Ing. Valy-Euminița Borțan

Achitat taxa de : scutit lei, conform Chitanței nr. din
Prezentul certificat de urbanism a fost transmis solicitantului direct prin poștă la data de

În conformitate cu prevederile Legii nr. 50/1991 privind autorizarea executării lucrărilor de construcții, republicată, cu modificările și completările ulterioare,

**se prelungeste valabilitatea
Certificatului de urbanism**

de la data de _____ până la data de _____

După această dată, o nouă prelungire a valabilității nu este posibilă, solicitantul urmând să obțină, în condițiile legii, un alt certificat de urbanism.

PREȘEDINTE,

Cristescu Ionel-Dănuț

SECRETAR AL JUDEȚULUI,

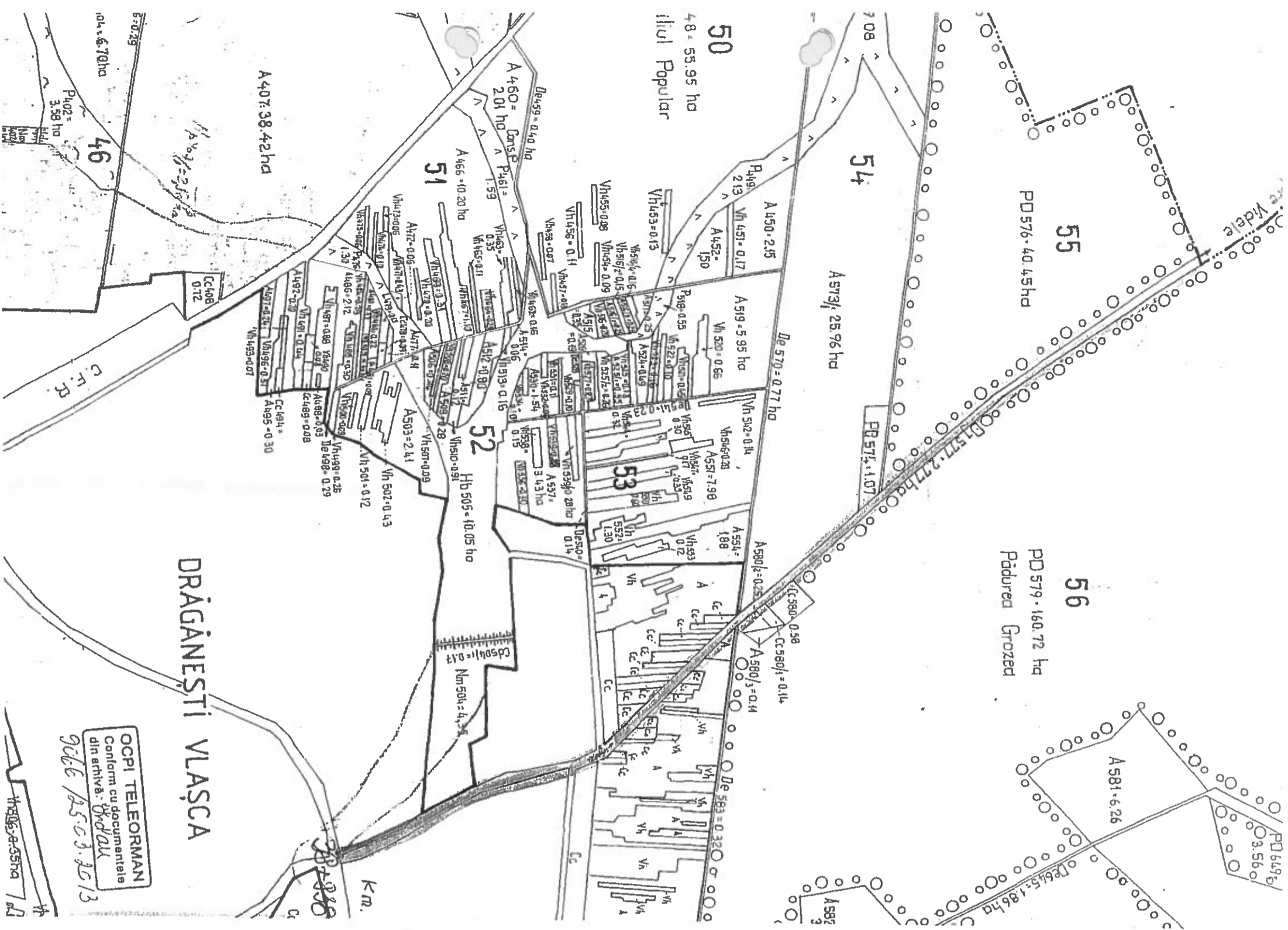
jr. Oprescu Silvia

ARHITECT- ȘEF AL JUDEȚULUI,

dr. ing. Valy-Luminița Borțun

Data prelungirii valabilității: _____

Achitat taxa de: _____ lei, conform Chitanței nr. _____ din _____
Transmis solicitantului la data de _____ direct / prin poștă.



DRĂGĂNEȘTI VLAȘCA

OCPI TELEORMAN
 Conform cu documentele
 din arhivă: *Vnd/11*
 906/195.03.25/13

BENEFICIARE LUCRARE:

"REABILITARE DS 503 DRĂGĂNEȘTI VLAȘCA (DE 70) -
 LIMITA JUDEȚULUI DÂMBOVIȚA, KM. 38+83B - B7+070,
 (L = 48, 132 KM)

BENEFICIAR: CONSILIUL JUDEȚEAN TELEORMAN
 AMPLASAMENT: COM. DRĂGĂNEȘTI VLAȘCA, SAT DRĂGĂNEȘTI VLAȘCA, COM. M. MOȘTENI, SAȚ MOȘTENI,
 ROTD ROTGA SATELE TRĂNĂVĂ, ROTD ROTGA, COM. MOȘTENI, SAȚ MOȘTENI,
 ORAȘUL VIBELE, COM. BLEJESTI SATELE BLEJESTI, BACIU COM. PURĂNI
 SATELE PURĂNI, PURĂNI DE SUS COM. SILEȘTEA SAT BUTESTI, COM.
 POENI, SATELE POENI, CĂTUNA, BRĂTEȘI

LEGENDA

- Hotar comunal
- Limită între unități
- ===== Drum comunal
- ===== Drum de exploatare
- ==== Canai
- ===== Ape
- Limita intravilan
- A, Cc, P, De Simbolul categoriei de folosință
- 1, 23, 45, 312 Numere de parcele
- 1, 24, 53 Numere de fariate
- ===== AMPLASAMENT PROPUS DS 503
- SCARA 1:10.000

PLANSĂ NR. 1

CONSILIUL JUDEȚEAN TELEORMAN

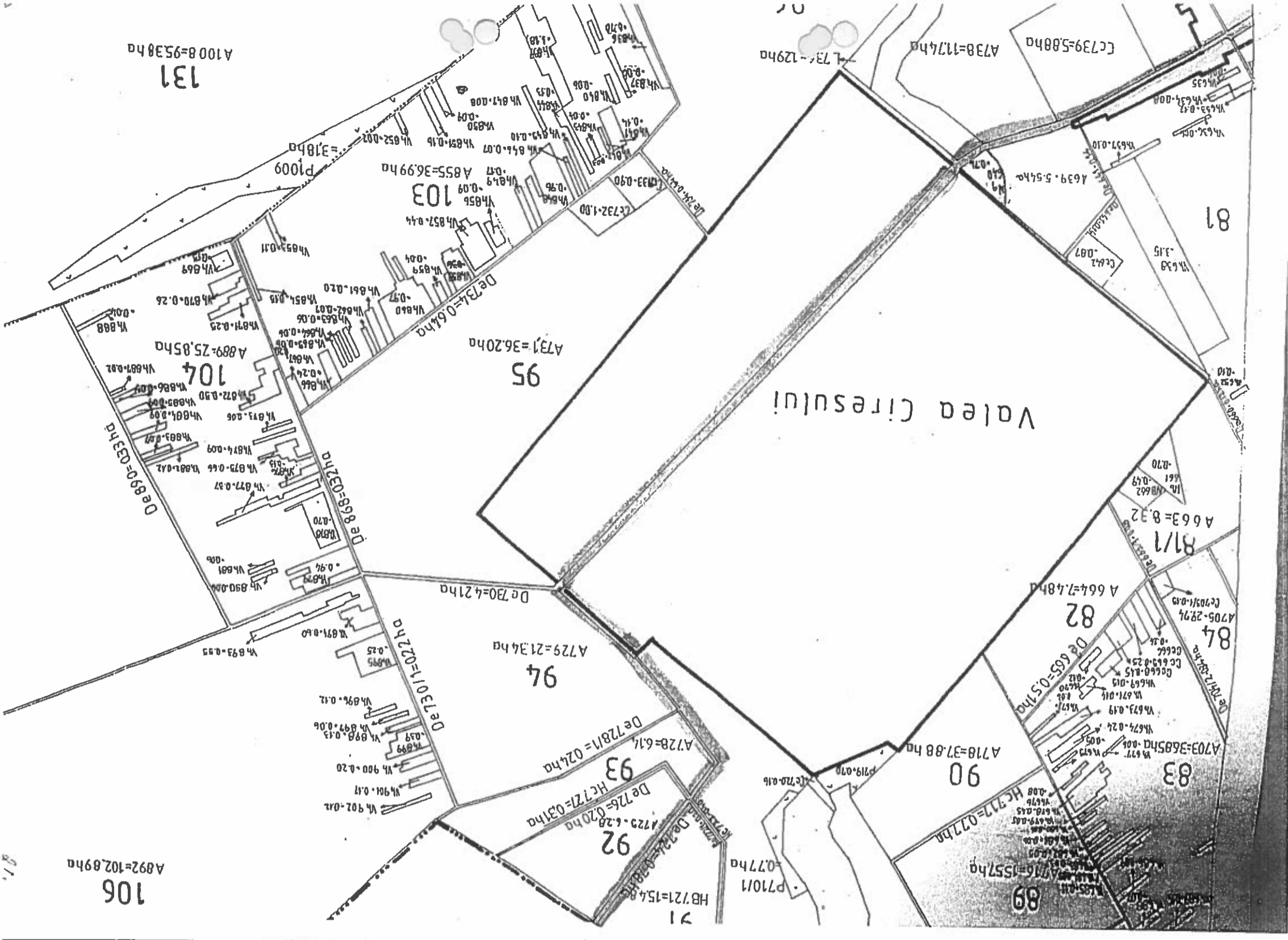
ANEXĂ LA CERTIFICATUL DE URBANISM

Nr. 44 din 11.04 2017

Antiprecedent: BORTUN VĂLII LUMINIȚA

[Signature]

ILIUL POPULAR JUDEȚEAN TELEORMAN
 G.A.I.A. TELEORMAN
 O.C.O.T.A.
 OBIECTUL PLANULUI
 PLAN CADASTRAL
 COMUNA DRĂGĂNEȘTI VLAȘCA











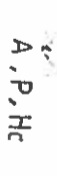




CONSILIUL JUDEȚEAN
TELEORMAN

ANEXĂ LA
CERTIFICATUL DE URBANISM
Nr. 24 din 11.04.2017

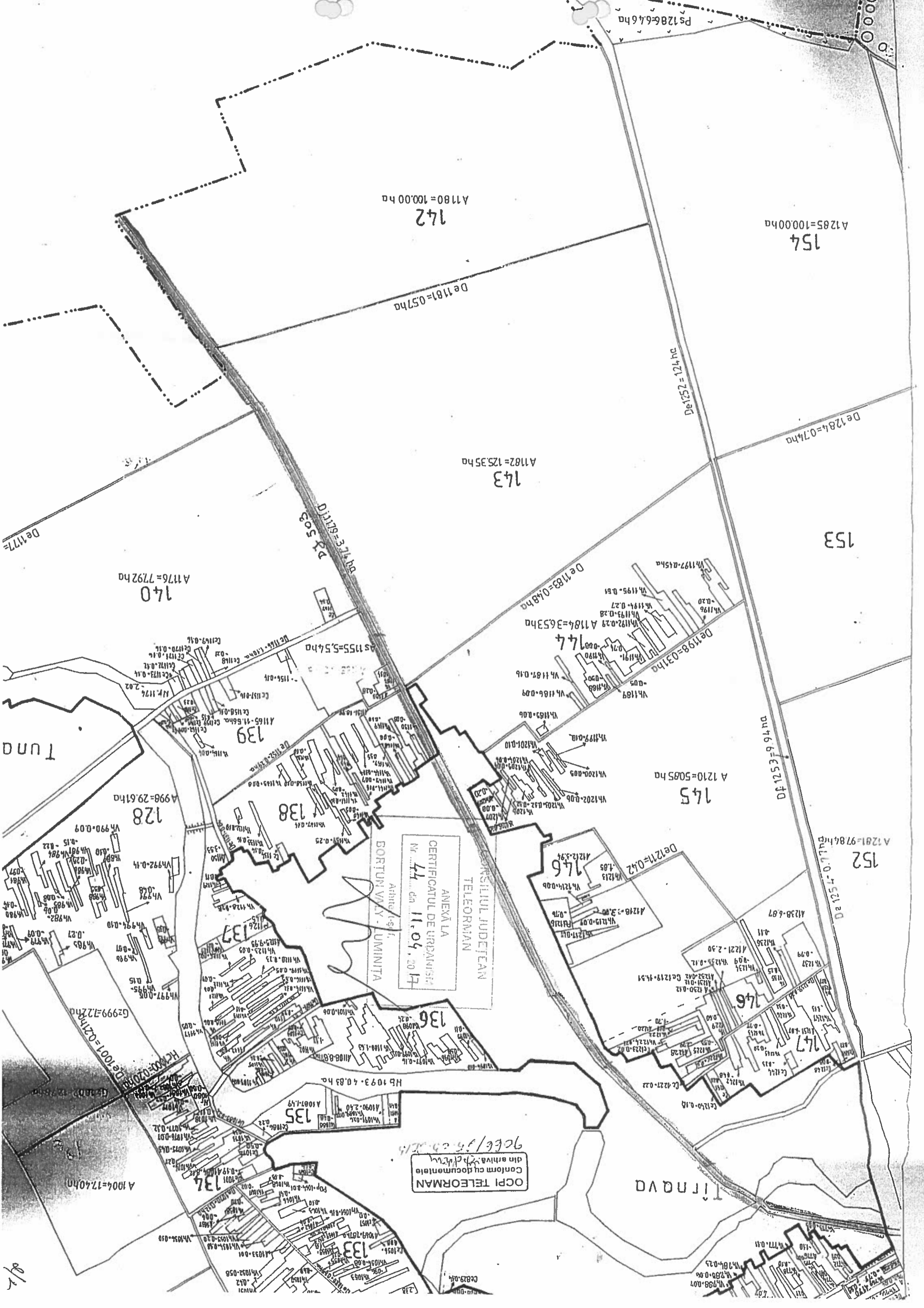
Arhitectul
BORTUŢ VĂZĂ - LUMINIȚĂ

PLANUL CADASTRAL
COMUNA BOTOROAGA
SAT TRĂRUȚ
PLANȘĂ NR. 2

LEGENDA

-  Hotar comunal
-  Limita între unitati
-  Drum national
-  Conducta de exploatare
-  Antene
-  Ape
-  Intravilan
-  Centru de productie
-  Simbolul categoriei de folosinta
-  Numere parcele
-  Numere de tarile
-  DJ 503 : TRASEU PROPUS
-  Scara 1:10.000

ȘTIINȚA TERESTRIE ȘI CADASTRU
ȘI
ȘTIINȚA CONSTRUCȚIILOR



142
A1180=100.00 ha

154
A1285=100.00 ha

143
A1182=125.35 ha

153

140
A1176=77.92 ha

144
A1184=36.53 ha

145
A1210=50.85 ha

128
A998=29.61 ha

146
A1212=3.34 ha

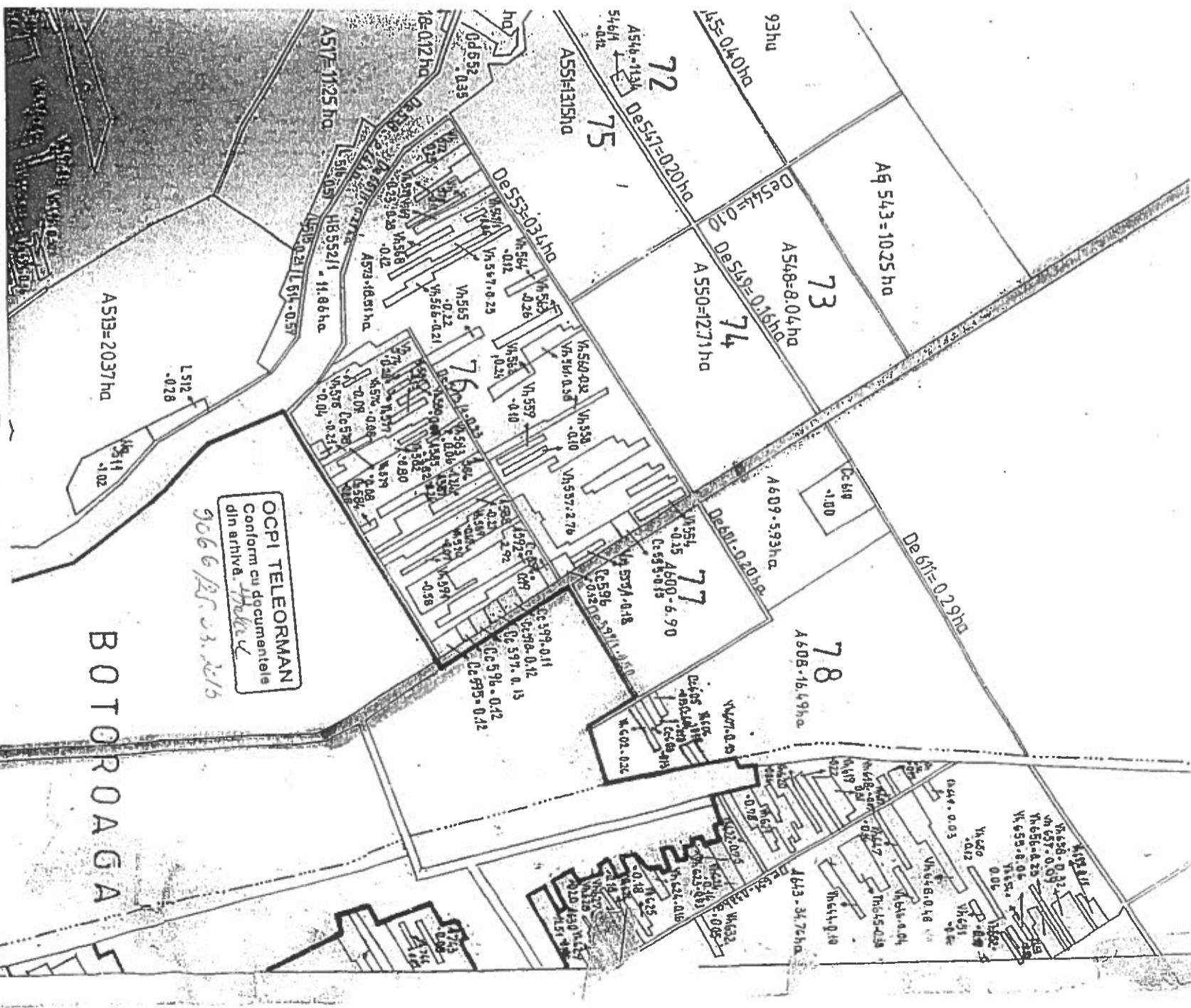
152
A1281=97.84 ha

ANEXĂ LA
CERTIFICATUL DE URBANISM
Nr. 44 din 11.04.2017
Arhitect: I. Ș. I.
BORȚUN VAY - UMINIȚA

OCPI TELEORMAN
Conform cu documentele
din birou de planșă

ȚIRNOVA

8/2

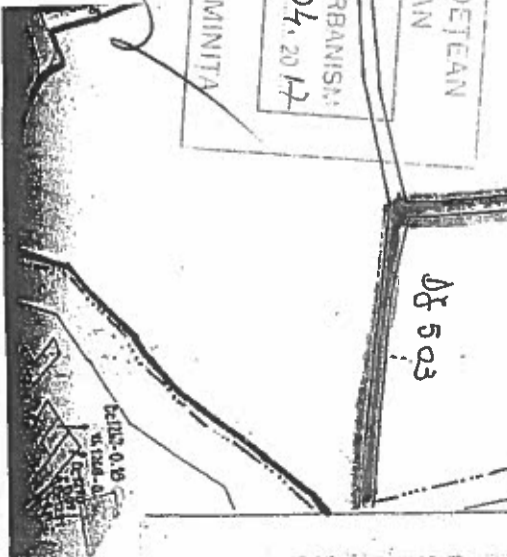


OCPi TELEORMAN
 Conform cu documentele
 din arhivă. *Proiect*

9066 PS 3. 2015

CONSILIUL JUDEȚEAN
 TELEORMAN
 ANEXĂ LA
 CERTIFICATUL DE URBANISM
 Nr. 44 din M. 04. 20 17
 Arhitec șef,
 BORTUN VAL - LUMINIȚA

TRASEU PRODUS
 DJ 503
 SCARA 1:10.000
 PLAN CADASTRAL
 COM. MOȘTENI
 COM. BOTOROAGA
 Sat. BOTOROAGA
 PLANȘA NR. 3/1



10

A 100=87,52 ha

De 103=0,36 ha

De 707=0,40 ha

De 709=0,67 ha

De 93=0,36 ha

13

A 108=49,89 ha

86

A 708=206,82 ha

9

A 91=16,38 ha

De 92=0,22 ha

De 110=0,51 ha

De 107=0,50 ha

14

A 111=57,20 ha

85

A 706=156,95 ha

De 706/1=1,20 ha

A 117=48,42 ha

Ai 111/1
21,80 ha

Hr=14,04 ha

Ai 113=
12,60 ha

Ai 118=19,75 ha

De 112=0,44 ha
Hc 112=0,17 ha

De 613=0,54 ha

Hb126=0,69 ha

Ai 123/1=15,72 ha

De 124=0,22 ha
Hc 123/2=0,20 ha

De 614=0,76 ha

CONSILIUL JUDEȚEAN
TELEORMAN
MEXI LA
CERTIFICATUL DE URBANISM
Nr. 44 din 11.06.2017
Admin. p. LUMINIȚA
BORTUN VAY

79

A 612=324,69 ha

71

A 541=143,64 ha

84

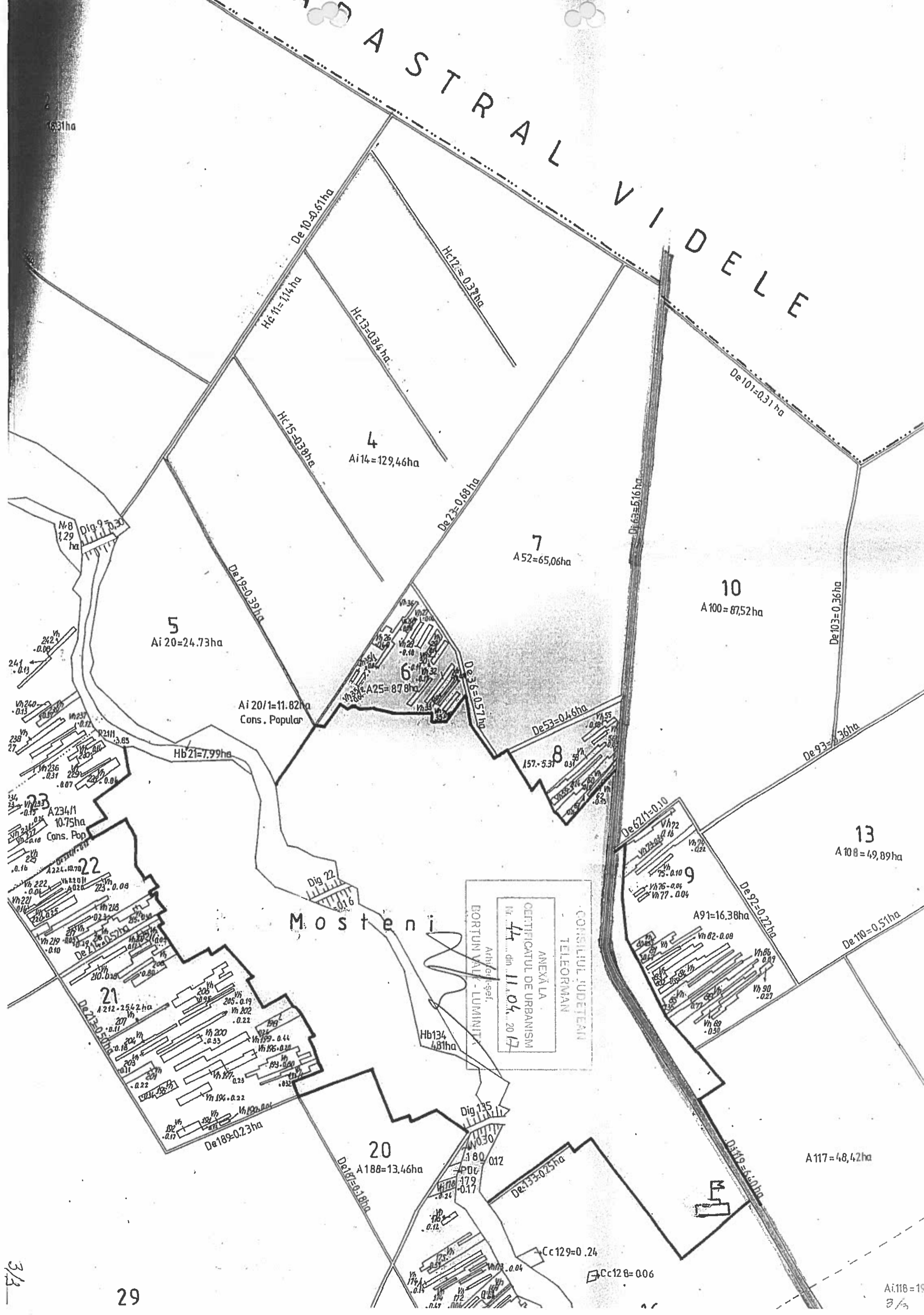
A 705=297,4 ha

F 615=14,84 ha

De 704/2=

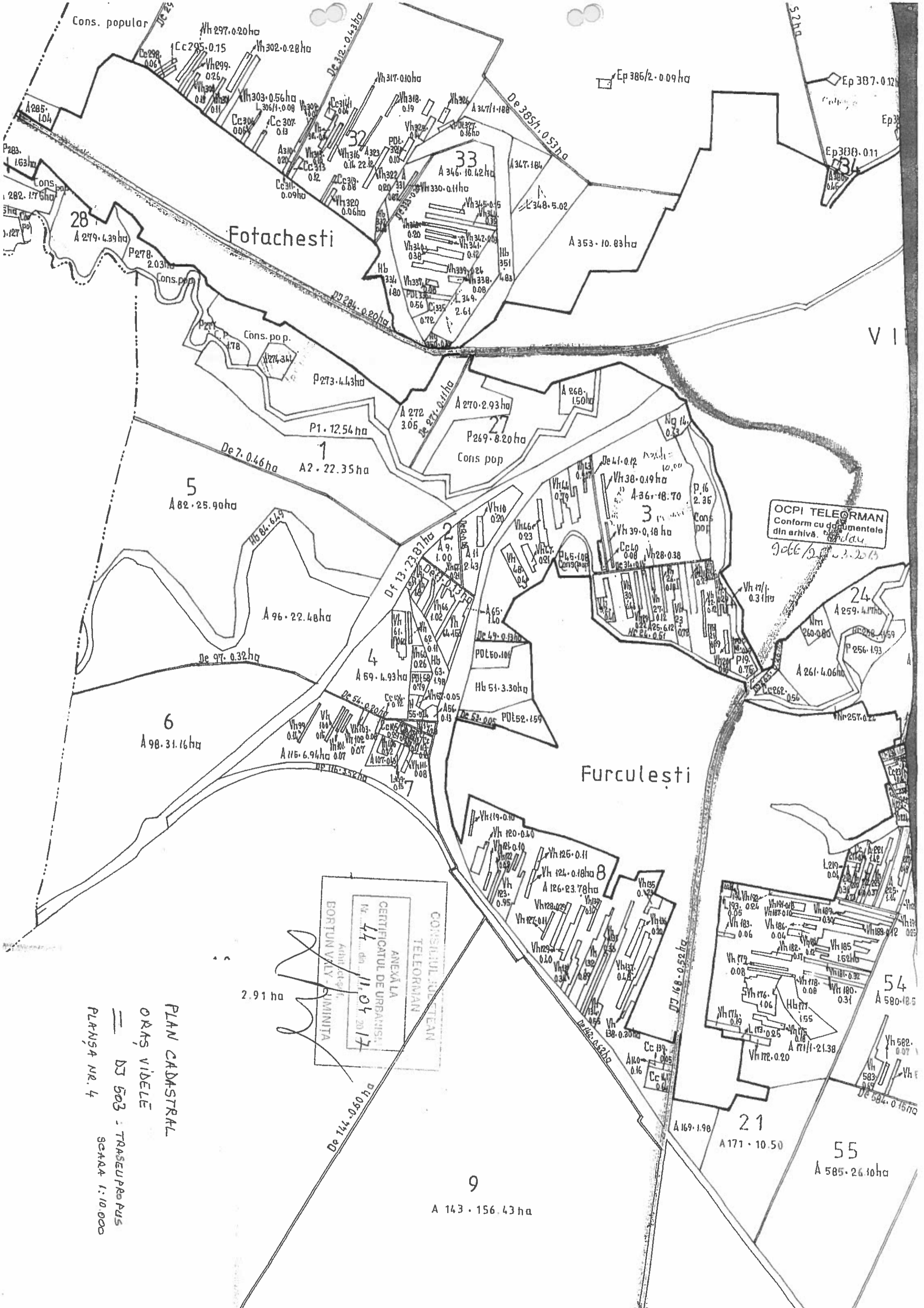
3/4

A S T R A L V I D E L E



Mosteni

CONSILIUL JUDEȚEAN
TELEORMAN
ANEXĂ LA
CERTIFICATUL DE URBANISM
nr. 44 din 11.04.2017
Articol 1-sef.
BORTUN VAL - LUMINITA



OCPI TELEORMAN
 Conform cu documentele
 din arhivă. *Șelaru*
9.06.2013

CONSILIUL JUDEȚEAN
 TELEORMAN
 ANEXA LA
 CERTIFICATUL DE URBANISMI
 Nr. 44 din 11.01.2017
 Adm. deș. F.
 BORTUŢ VĂLII - JIMINITA

PLAN CADASTRAL
 ORAȘ VIDELE
 DJ 503 - TRASEU PROPUȘ
 PLANȘA NR. 4
 SCALA 1:10.000

2.91 ha

9
 A 143.156.43 ha

21
 A 171.10.50 ha

55
 A 585.26.10 ha

54
 A 580.18.5 ha

Furculești

Fotachești

V I

De 166 - 1.14 ha

12

A 149 - 170.13 ha

De 151 - 0.60 ha

13

A 152 - 198.55 ha

D 503

18

A 163 - 154.00 ha

D 157, 589

De 162 - 0.58 ha

De 157 - 5.93 ha

14

A 154 - 161.48 ha

De 155 - 0.52 ha

De 161 - 0.83 ha

15

A 156 - 160.48 ha

17

A 160 - 217.05 ha

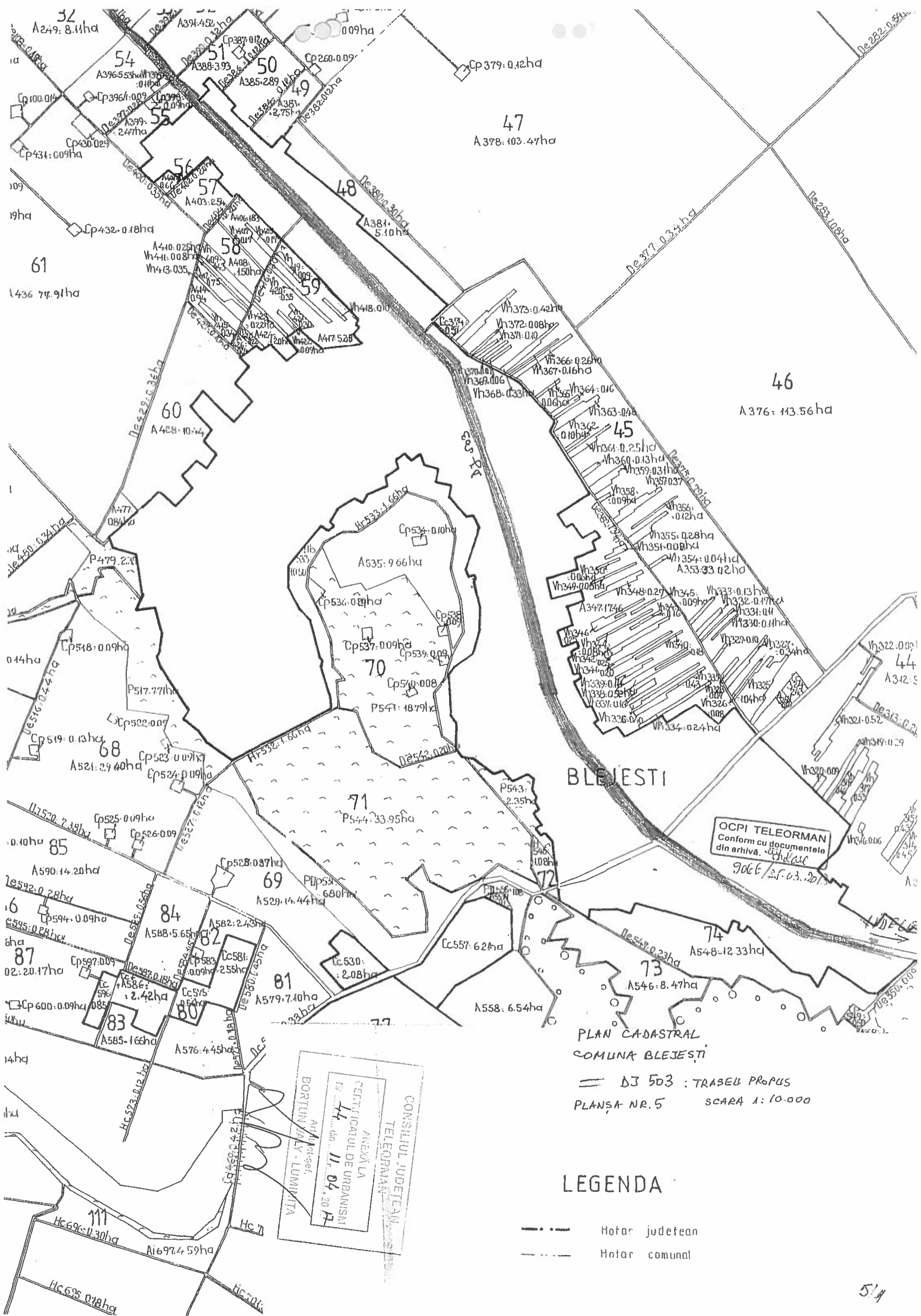
I. E. L. I. E. P.

CONSILIUL JUDEȚEAN
TELEORMAN
ANEXĂ LA
CERTIFICATUL DE URBANIS,
Nr. 44 din 11.04.2011
Arhitect
BORTUN VALY - LUMINIȚA

De 159 - 0.60 ha

16

A 158 - 81.00 ha



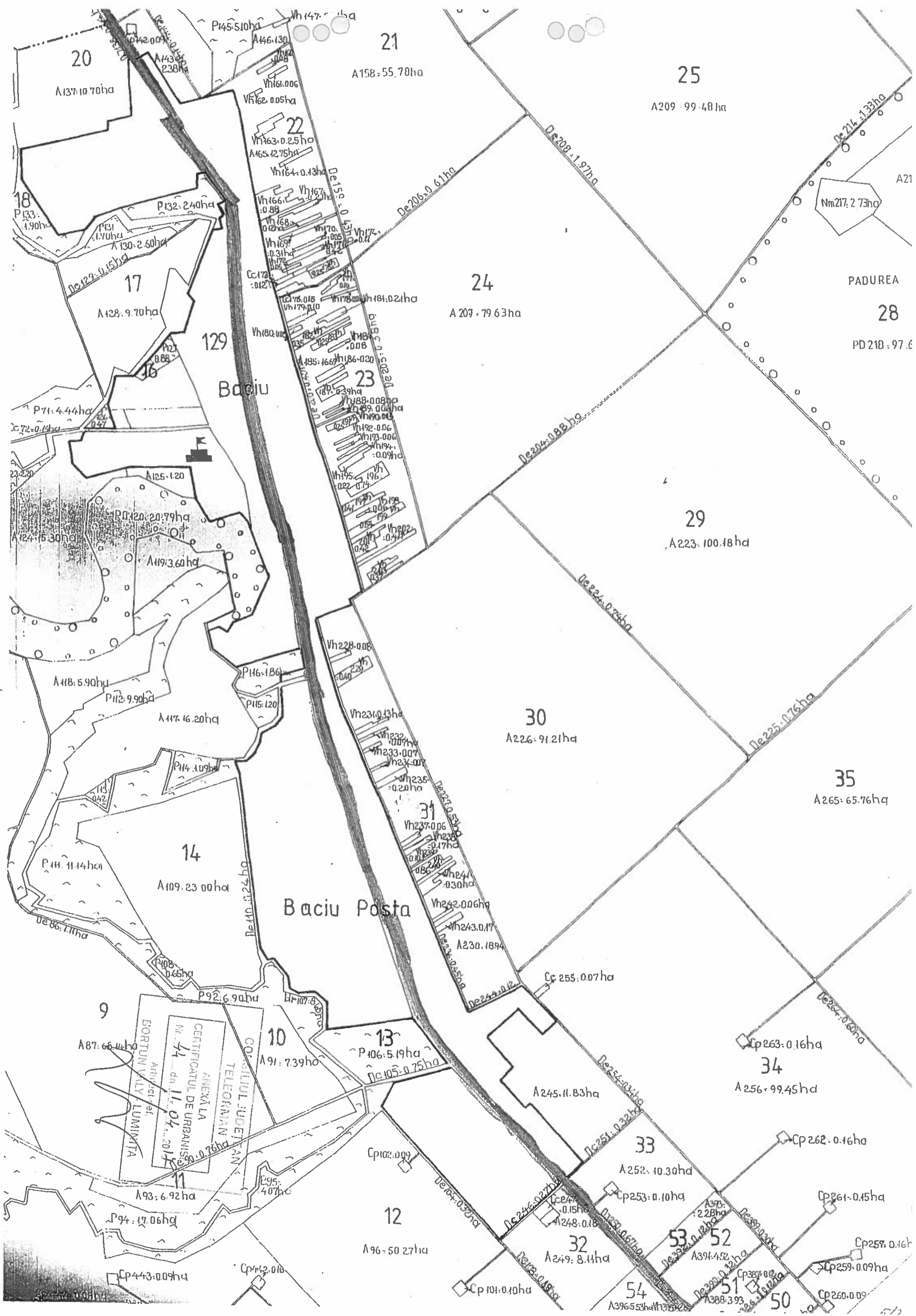
OCPI TELEORMAN
 Conform cu documentele
 din arhivă. *Andrei*
 9066/25.03.2015

CONSILIUL JUDEȚEAN
 TELEORMAN
 ANEXA LA
 CERTIFICATUL DE URBANISMI
 Nr. 44 din 11.04.2015
 Arh. Nicolae
 BORTUȚĂ - LUMINIȚA

PLAN CADASTRAL
 COMUNA BLEJESTI
 = DJ 503 : TRASEU PROPUȘ
 PLANȘA NR. 5 SCARA 1:10.000

LEGENDA

- Hotar judetean
- - - Hotar comunal



ANEXA LA
CERTIFICATUL DE URBANISMI
Nr. 44
din 11.04.2014
BORTIUN VALI LUMINITA
Arhitect: [illegible]
CONSILIUL JUDEȚEAN
TELEORMĂN

Baciu

Baciu Posta

PADUREA

20
A137.1070ha

21
A158.55.70ha

25
A209.99.48ha

17
A128.970ha

24
A207.79.63ha

28
PD218.97.6

14
A109.23.00ha

30
A226.91.21ha

35
A265.65.76ha

9
A87.66.44ha

31
A230.1894

34
A256.99.45ha

11
A93.6.92ha

12
A96.50.27ha

33
A252.40.30ha

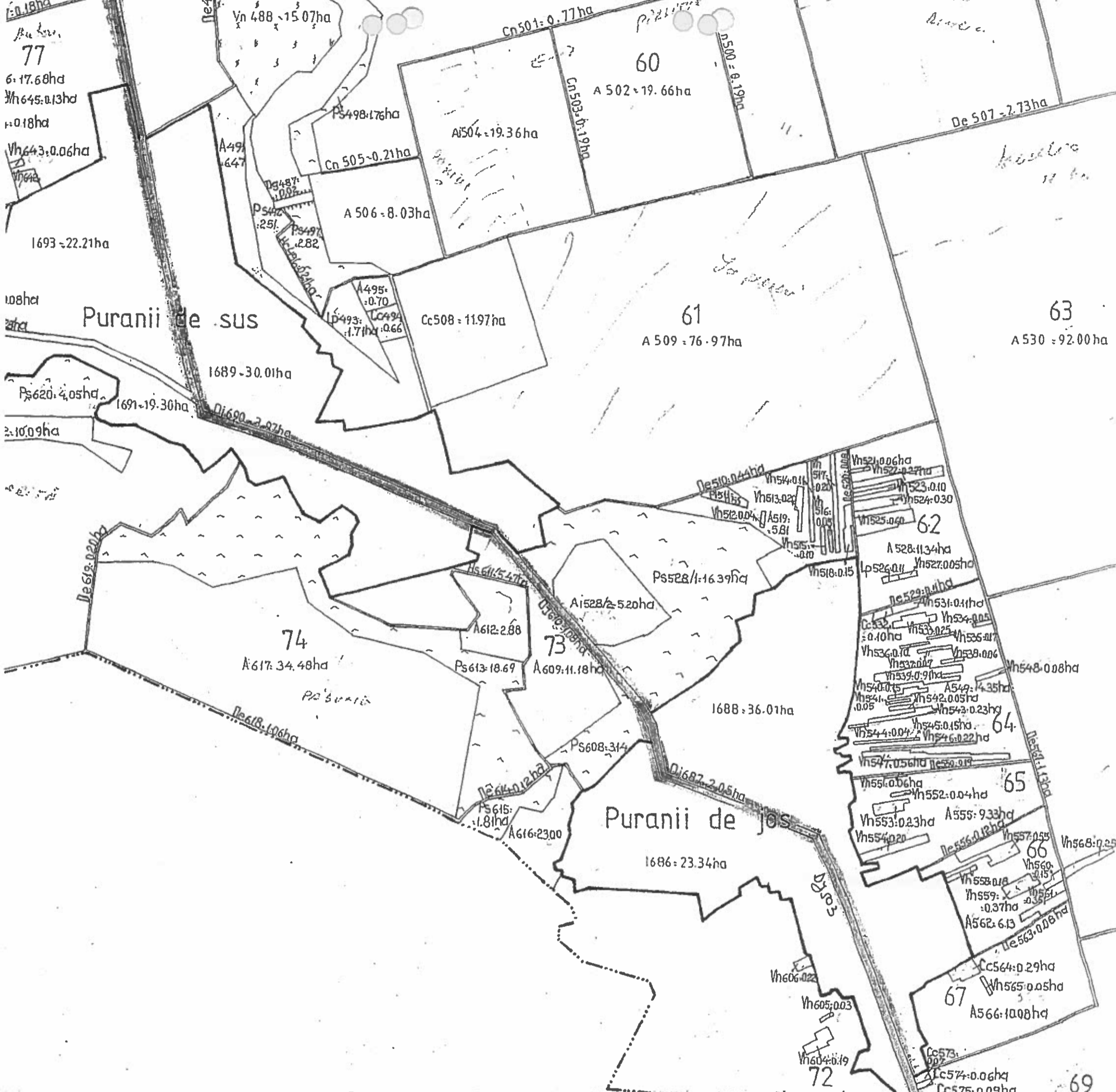
32
A249.8.11ha

53
A397.452

52
A388.393

54
A396.53ha

50



Legenda

- Hotar judetean
- Hotar comunai
- Limita între unitati
- == Drum comunai
- == Drum de exploatare
- == Canale
- Limita vatra sat
- Centru de productie
- Simboluri categorii de folosinta
- 1,3,7 Numere de tarla
- 1,2,4,9 Numere de parcele
- TRASEU PROPUS

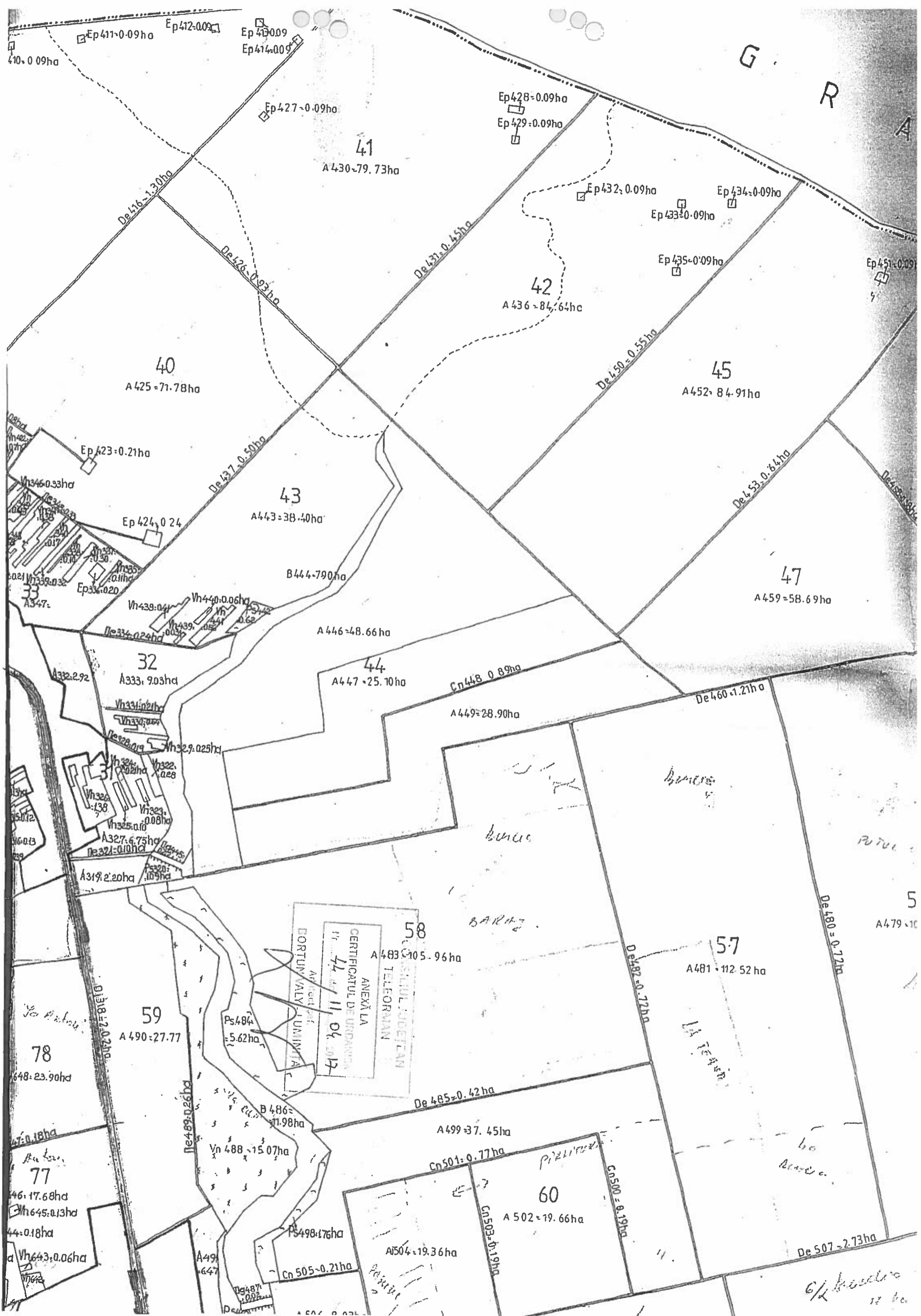
PLANSA NR. 6

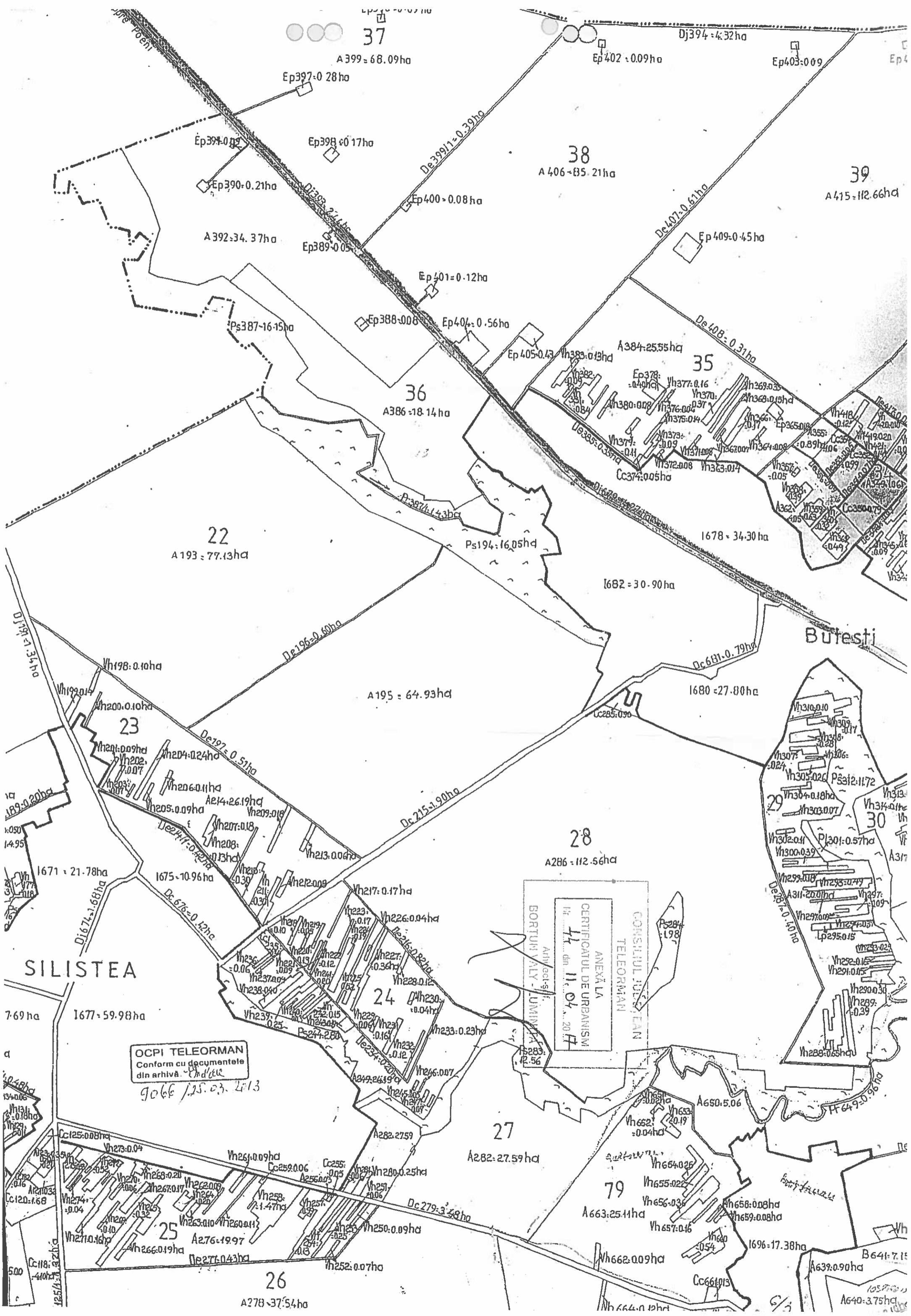
CONSILIUL JUDETEAN TELEORMAN
 ANEXA LA CERTIFICATUL DE URBANISM
 Nr. 44 din 11.04.2007
 BORTUIN VILY DOMINITA

CONSILIUL POPULAR JUDETEAN TELEORMAN
 D.G. A.I.A TELEORMAN
 ÎN C.T.A

OBIECTUL PLANULUI
 PLAN CADASTRAL AL LOCALITATII

Nr. plansei





37

A 399 = 68.09 ha

Dj 394 = 4.32 ha

Ep 402 = 0.09 ha

Ep 403 = 0.09 ha

Ep 397 = 0.28 ha

Ep 394 = 0.09 ha

Ep 398 = 0.17 ha

De 399 = 0.39 ha

38

A 406 = 85.21 ha

39

A 415 = 112.66 ha

Ep 390 = 0.21 ha

Ep 400 = 0.08 ha

A 392 = 34.37 ha

Ep 389 = 0.05 ha

Ep 401 = 0.12 ha

De 407 = 0.61 ha

Ep 409 = 0.45 ha

Ps 387 = 16.15 ha

Ep 388 = 0.08 ha

Ep 404 = 0.56 ha

36

A 386 = 18.14 ha

A 384 = 25.55 ha

35

Ep 378 = 0.40 ha

Vh 377 = 0.16 ha

Vh 376 = 0.09 ha

Vh 375 = 0.04 ha

Vh 374 = 0.11 ha

Vh 373 = 0.09 ha

Vh 372 = 0.08 ha

Vh 371 = 0.14 ha

Cc 374 = 0.05 ha

Vh 369 = 0.35 ha

Vh 368 = 0.13 ha

Vh 367 = 0.08 ha

Vh 366 = 0.17 ha

Vh 365 = 0.05 ha

Vh 364 = 0.09 ha

Vh 363 = 0.14 ha

Vh 362 = 0.05 ha

Vh 361 = 0.05 ha

Vh 360 = 0.05 ha

Vh 359 = 0.05 ha

Vh 358 = 0.05 ha

Vh 357 = 0.05 ha

Vh 356 = 0.05 ha

Vh 355 = 0.05 ha

Vh 354 = 0.05 ha

Vh 353 = 0.05 ha

Vh 352 = 0.05 ha

Vh 351 = 0.05 ha

Vh 350 = 0.05 ha

Vh 349 = 0.05 ha

Vh 348 = 0.05 ha

Vh 347 = 0.05 ha

Vh 346 = 0.05 ha

Vh 345 = 0.05 ha

Vh 344 = 0.05 ha

Vh 343 = 0.05 ha

Vh 342 = 0.05 ha

Vh 341 = 0.05 ha

22
A 193 = 77.13 ha

Ps 194 = 16.05 ha

1682 = 30.90 ha

1678 = 34.30 ha

De 196 = 0.60 ha

Dc 681 = 0.79 ha

Butesti

A 195 = 64.93 ha

1680 = 27.80 ha

Vh 198 = 0.10 ha

Vh 200 = 0.10 ha

Vh 201 = 0.09 ha

Vh 202 = 0.07 ha

Vh 203 = 0.07 ha

Vh 204 = 0.24 ha

Vh 205 = 0.09 ha

Vh 206 = 0.11 ha

Vh 207 = 0.18 ha

Vh 208 = 0.13 ha

Vh 209 = 0.16 ha

Vh 210 = 0.39 ha

Vh 211 = 0.30 ha

Vh 212 = 0.08 ha

Vh 213 = 0.06 ha

Vh 214 = 26.19 ha

Vh 215 = 0.17 ha

Vh 216 = 0.17 ha

Vh 217 = 0.17 ha

Vh 218 = 0.17 ha

Vh 219 = 0.17 ha

Vh 220 = 0.17 ha

Vh 221 = 0.17 ha

Vh 222 = 0.17 ha

Vh 223 = 0.17 ha

De 197 = 0.51 ha

Dc 215 = 1.90 ha

28

A 286 = 112.56 ha

Ps 312 = 11.72 ha

Vh 304 = 0.18 ha

Vh 305 = 0.07 ha

Vh 306 = 0.07 ha

Vh 307 = 0.24 ha

Vh 308 = 0.28 ha

Vh 309 = 0.17 ha

Vh 310 = 0.10 ha

Vh 311 = 0.07 ha

Vh 312 = 0.07 ha

Vh 313 = 0.18 ha

Vh 314 = 0.18 ha

Vh 315 = 0.18 ha

Vh 316 = 0.18 ha

Vh 317 = 0.18 ha

Vh 318 = 0.18 ha

Vh 319 = 0.18 ha

Vh 320 = 0.18 ha

Vh 321 = 0.18 ha

Vh 322 = 0.18 ha

SILISTEA

OCPI TELEORMAN
Conform cu documentele
din arhiva. Ondule
9066 / 25.03.2013

CONSILIUL JUDEȚEAN
TELEORMAN
ANEXA LA
CERTIFICATUL DE URBANISM
nr. 11 din 11.07.2013

27

A 282 = 27.59 ha

79

A 663 = 25.11 ha

Vh 652 = 0.04 ha

Vh 653 = 0.19 ha

Vh 654 = 0.26 ha

Vh 655 = 0.22 ha

Vh 656 = 0.36 ha

A 650 = 5.06 ha

Vh 657 = 0.16 ha

Vh 658 = 0.08 ha

Vh 659 = 0.08 ha

Vh 660 = 0.54 ha

Vh 661 = 0.19 ha

Vh 662 = 0.09 ha

Vh 663 = 0.13 ha

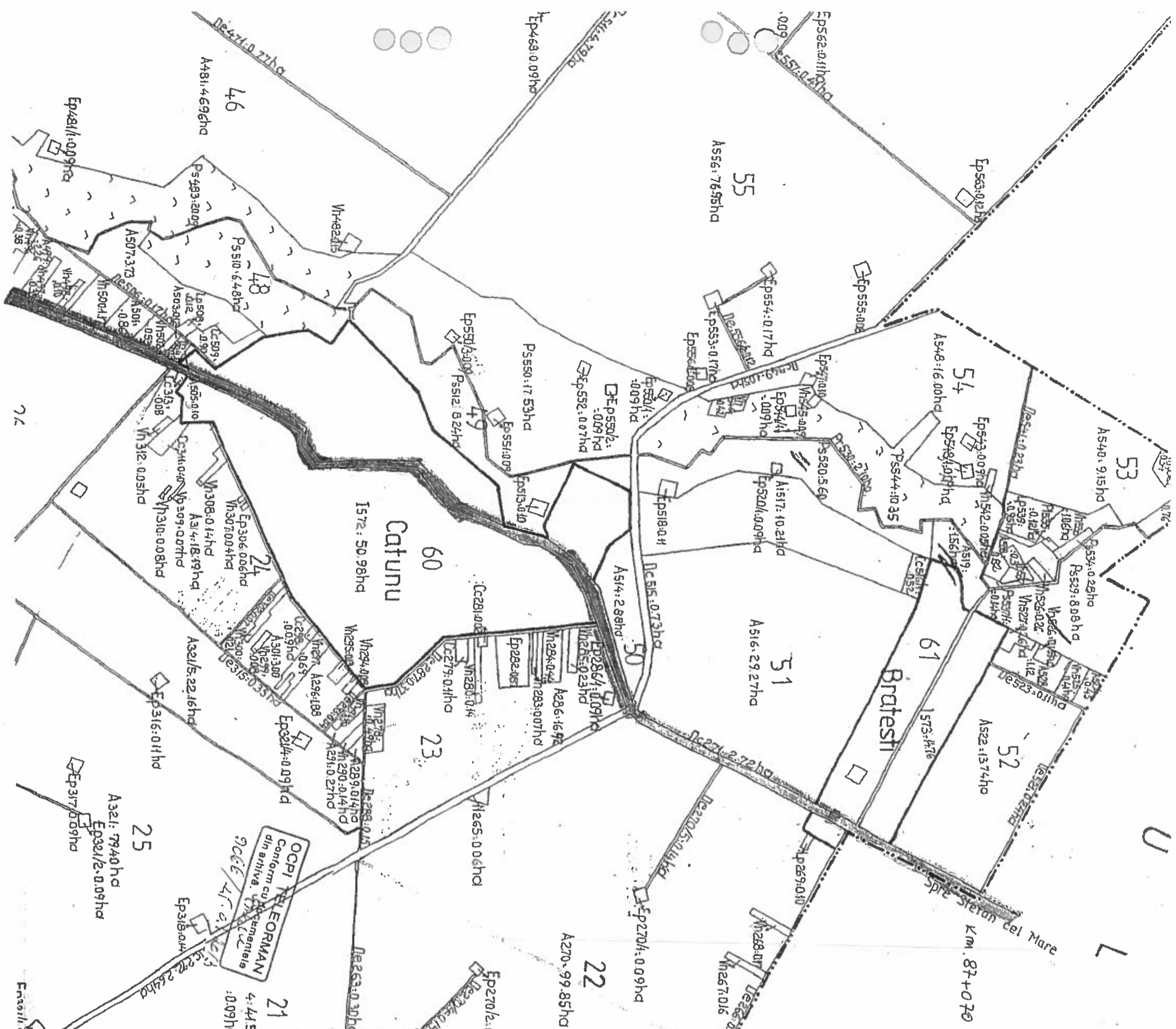
Vh 664 = 0.19 ha

1696 = 17.38 ha

A 639 = 0.90 ha

A 640 = 3.75 ha

B 641 = 7.15 ha



OCPJ TELEORMAN
Conform cu art. 119 din Legea nr. 71/1991 privind organizarea administrativă a României

CONSILIUL JUDEȚEAN TELEORMAN
TELEORMAN
ANEXA LA
CERTIFICATUL DE URBANISM
Nr. 44 din 11.04.2012
Arhitect: I. MININITA
BORTUN VILY

CONSILIUL POPULAR JUDEȚEAN TELEORMAN
D.G.A.I.A TELEORMAN
O.C.O.I.A

Actiunea	Numele	Semnatura	Sca
Masurat	Tudorache D-Fru	<i>[Signature]</i>	10.000
Calculat	Tudorache D-Fru	<i>[Signature]</i>	
Desenat	Mihai Florica	<i>[Signature]</i>	

PLAN CADASTRAL AL LOCALITATII BRATESTI, JUDEȚUL TELEORMAN

Legenda

- Hotar. județean
- Hotar. comunal
- Limita intre unitati
- Drum comunal
- Drum de exploatare
- Simboluri categorii de folosinta
- Numere de parcare
- Numere de tarla
- Limita vatra de sat
- Centru de productie
- TRASEU P.A.P.P.S.
- DT 508
- PLANȘA NR. 7
- Scara 1:10.000

JUDEȚUL DIMBOI

A
D
A

