

CONSILIUL JUDEȚEAN TELEORMAN

HOTĂRÂRE

privind: aprobarea Normelor specifice privind realizarea sau amplasarea în zona drumului de interes județean a panourilor publicitare, a oricăror construcții sau activități comerciale, căi de acces, amenajări sau instalații în orice scop

Consiliul Județean Teleorman, întrunit în ședință ordinară, conform prevederilor art. 94 alin. (1) din Legea administrației publice locale nr. 215/2001, republicată, cu modificările și completările ulterioare,

Având în vedere:

- expunerea de motive nr. 3928 din 02.04.2018 a președintelui Consiliului Județean Teleorman;
- raportul comun de specialitate nr. 3929 din 02.04.2018 al Direcției dezvoltare locală și Direcției economice, buget-finanțe, privind aprobarea Normelor specifice privind realizarea sau amplasarea în zona drumului de interes județean a panourilor publicitare, a oricăror construcții sau activități comerciale, căi de acces, amenajări sau instalații în orice scop;
- rapoartele de avizare ale Comisiilor de specialitate pe principalele domenii de activitate ale Consiliului Județean Teleorman;
- prevederile Hotărârii Consiliului Județean Teleorman nr. 5 din 27 ianuarie 2010 privind aprobarea tarifelor de utilizare a zonei drumurilor județene și a tarifelor suplimentare de utilizare a drumurilor de interes județean din județul Teleorman, precum și a tarifelor pentru eliberarea licențelor de traseu pentru serviciile de transport public județean de persoane prin curse regulate speciale și acordarea autorizațiilor de transport, cu modificările și completările ulterioare;
- prevederile Legii nr. 213/1998, privind bunurile proprietate publică, cu modificările și completările ulterioare;
- prevederile Legii nr. 50/1991 privind autorizarea executării lucrărilor de construcții, republicată (2), cu modificările și completările ulterioare;
- prevederile Ordonanței Guvernului nr. 43/1997, privind regimul drumurilor, republicată, cu modificările și completările ulterioare;
- prevederile Ordinului nr. 1835/2017 pentru aprobarea Normelor tehnice privind condițiile de proiectare și amplasare a construcțiilor, instalațiilor și a mijloacelor de publicitate în zona drumurilor, pe poduri, pasaje, viaducte, în tuneluri rutiere, precum și amenajarea căilor de acces la drumurile publice;
- prevederile Ordinului Ministrului Transporturilor nr. 1294/2017 pentru aprobarea Normelor tehnice privind amplasarea lucrărilor edilitare, a stâlpilor pentru instalații și a pomilor în localitățile urbane și rurale,
- prevederile Ordinului Ministrului Transporturilor nr. 1296/2017 pentru aprobarea Normelor tehnice privind proiectarea, construirea și modernizarea drumurilor;

- prevederile art. 69 alin. (1) lit. (1) din Regulamentul de Organizare și Funcționare a Consiliului Județean Teleorman, aprobat prin Hotărârea Consiliului Județean Teleorman nr. 80 din 30 mai 2016;

- prevederile art. 91 alin. (1) lit. f) din Legea nr. 215/2001, republicată, cu modificările și completările ulterioare;

În temeiul dispozițiilor art. 97 din Legea administrației publice locale nr. 215/2001, republicată, cu modificările și completările ulterioare,

HOTĂRĂȘTE :

Art. 1. - Se aprobă Normele specifice privind realizarea sau amplasarea în zona drumului de interes județean a panourilor publicitare, a oricăror construcții sau activități comerciale, căi de acces, amenajări sau instalații în orice scop, conform anexei care face parte integrantă din prezenta hotărâre.

Art. 2. - La data intrării în vigoare a prezentei hotărâri, Hotărârea Consiliului Județean Teleorman nr. 132 din 23 septembrie 2015 își încetează aplicabilitatea.

Art. 3. - Președintele Consiliului Județean Teleorman, prin Direcția dezvoltare locală, asigură punerea în aplicare a prevederilor prezentei hotărâri.


Art. 4. - Secretarul județului, prin Compartimentul Cancelarie, va comunica prezentul act administrativ instituțiilor interesate în termenul prevăzut de lege.



CONTRASEMNEAZĂ


Secretar al județului,

jr. Silvia Oprescu



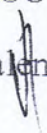
DIRECTOR EXECUTIV

ing. Păscuțu Victorița



DIRECTOR EXECUTIV

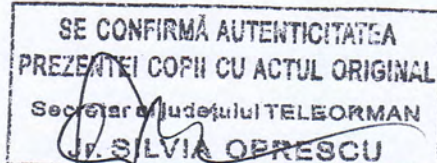
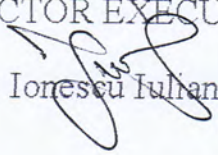
ec. Melintescu Valentina



Direcția Juridică și Administrație Publică Locală

DIRECTOR EXECUTIV,

jr. Ionescu Iuliana



Alexandria


Nr. 63 din 30. Mai. 2018

NORME SPECIFICE PRIVIND REALIZAREA SAU AMPLASAREA ÎN ZONA
DRUMULUI DE INTERES JUDEȚEAN A PANOURILOR PUBLICITARE, A
ORICĂROR CONSTRUCȚII SAU ACTIVITĂȚI COMERCIALE, CĂI DE ACCES,
AMENAJĂRI SAU INSTALAȚII ÎN ORICE SCOP

PREȘEDINTE
Cristescu Ionel Dănuț

CONTRASEMNEAZĂ
Secretar al județului,

jr. Silvia Oprescu



DIRECTOR EXECUTIV
ing. Păscuțu Victorița

DIRECTOR EXECUTIV
ec. Melintescu Valentina

Direcția Juridică și Administrație Publică Locală
DIRECTOR EXECUTIV,
jr. Ionescu Iuliana

**NORME SPECIFICE PRIVIND REALIZAREA SAU AMPLASAREA
ÎN ZONA DRUMULUI DE INTERES JUDEȚEAN A PANOURILOR PUBLICITARE,
A ORICĂROR CONSTRUCȚII SAU ACTIVITĂȚI COMERCIALE, CĂI DE ACCES,
AMENAJĂRI SAU INSTALAȚII ÎN ORICE SCOP**

**CAPITOLUL I
DISPOZIȚII GENERALE**

Prezentele norme specifice stabilesc modul de organizare, autorizare și amplasare a unor obiective în zona drumurilor de interes județean aflate în patrimoniul Județului Teleorman și în administrarea Consiliului Județean Teleorman.

Prezentele norme sunt elaborate în conformitate cu prevederile:

-Ordonanței nr. 43/1997 privind regimul drumurilor, republicată, cu modificările și completările ulterioare;

- Legii nr. 213/1998, privind bunurile proprietate publică, cu modificările și completările ulterioare;

- Legii nr. 50/1991 privind autorizarea executării lucrărilor de construcții, republicată (2), cu modificările și completările ulterioare;

-Ordinul Ministrului Transporturilor nr. 1835/2017 pentru aprobarea "Normelor tehnice privind condițiile de proiectare și amplasare a construcțiilor, instalațiilor și a mijloacelor de publicitate în zona drumurilor, pe poduri, pasaje, viaducte, în tuneluri rutiere, precum și amenajarea căilor de acces la drumurile publice";

- Ordinul Ministrului Transporturilor nr. 1294/2017 pentru aprobarea Normelor tehnice privind amplasarea lucrărilor edilitare, a stâlpilor pentru instalații și a pomilor în localitățile urbane și rurale,

- Ordinul Ministrului Transporturilor nr. 1296/2017 pentru aprobarea Normelor tehnice privind proiectarea, construirea și modernizarea drumurilor;

-Hotărârea Consiliului Județean Teleorman nr. 5 din 27.01.2010 privind aprobarea tarifelor de utilizare a zonei drumurilor județene și a tarifelor suplimentare de utilizare a drumurilor de interes județean din județul Teleorman, precum și a tarifelor pentru eliberarea licențelor de traseu pentru serviciile de transport public județean de persoane prin curse regulate speciale și acordarea autorizațiilor de transport, cu modificările și completările ulterioare;

**CAPITOLUL II
DEFINIȚII**

În sensul prezentelor norme, termenii de mai jos vor avea următorul înțeles:

Drumuri publice- drumuri de utilitate publică și/sau de interes public destinate circulației rutiere și pietonale, în scopul satisfacerii cerințelor generale de transport ale economiei, ale populației și de apărare a țării; acestea sunt proprietate publică și sunt întreținute din fonduri publice, precum și din alte surse legal constituite;

Drum de interes județean – drum de utilitate publică destinat circulației rutiere și pietonale, în scopul satisfacerii cerințelor generale de transport ale economiei, ale populației și de apărare a țării, aflat în proprietatea Județului Teleorman și în administrarea Consiliului Județean Teleorman;

Acord prealabil – actul de autoritate al administrației publice locale pe baza căruia este permisă în principiu, în faza de proiectare, amplasarea și/sau accesul în zona drumului de interes județean. Acesta nu ține loc de Autorizație de amplasare și/sau de acces în zona drumului de interes județean și este utilizat de beneficiar pentru întocmirea documentației tehnice necesare obținerii autorizației de amplasare și/sau de acces în zona drumului de interes județean;

Autorizație de amplasare și/sau de acces în zona drumului de interes județean – actul final de autoritate al administrației publice locale pe baza căruia este permisă amplasarea și/sau accesul în zona drumului de interes județean;

Ampriza drumului – suprafața de teren ocupată de elementele constructive ale drumului: parte carosabilă, trotuare, piste pentru bicicliști, acostamente, șanțuri, rigole, taluzuri, șanțuri de gardă, ziduri de sprijin și alte lucrări de artă;

Zone de siguranță – suprafețe de teren situate de o parte și de cealaltă a amprizei drumului, destinate exclusiv semnalizării rutiere, plantației rutiere sau altor scopuri legate de întreținerea și exploatarea drumului, siguranței circulației ori protecției proprietăților situate în vecinătatea drumului. Din zonele de siguranță fac parte și suprafețele de teren destinate asigurării vizibilității în curbe și intersecții, precum și suprafețele ocupate de lucrări de consolidare a terenului drumului și altele asemenea;

Zonele de protecție – suprafețe de teren situate de o parte și de cealaltă a zonelor de siguranță, necesare protecției și dezvoltării viitoare a drumului;

Beneficiar – persoana fizică sau juridică, precum și orice entitate publică, beneficiar al Acordului prealabil și Autorizației de amplasare și/sau de acces în zona drumului de interes județean.

CAPITOLUL III

1. CONDIȚII PRIVIND EMITEREA ACORDULUI PREALABIL DE AMPLASARE ȘI/SAU DE ACCES ÎN ZONA DRUMULUI DE INTERES JUDEȚEAN,

Acordul Prealabil se obține la faza de proiectare și se emite conform MODELULUI DE ACORD PREALABIL din anexa nr. 3 la prezentele norme specifice.

Pentru eliberarea **ACORDULUI PREALABIL**, solicitantul va prezenta **DOCUMENTAȚIA** ce va conține:

A. PENTRU CONSTRUCȚII și DRUMURI ADIACENTE

(depozite, hale, stații carburanți, fabrici, vulcanizari, spalatorii auto, hoteluri, moteluri, popasuri turistice, spații comerciale, magazine, parcaje, locuințe, anexe gospodărești, modernizari drumuri adiacente, e.t.c.)

1. **Cerere tip** (completată conform certificatului de urbanism) - Formular- conform modelului-cadru prevăzut în Anexa nr. 1a la normele specifice (în original);

2. **Certificatul de urbanism**, valabil, eliberat de organele competente pentru lucrările solicitate în cerere (în copie);

3. **Memoriu tehnic** de prezentare a lucrării (în original sau în copie conform cu originalul) din care să rezulte:

- poziția kilometrică și metrică a amplasamentului în cadrul drumului de interes județean;
- descrierea sumară a construcțiilor din incintă, a activității ce urmează a se desfășura, cu implicații asupra traficului rutier (traficul estimat generat de obiectiv, pe tipuri de autovehicule), vecinii stangadreapta pe 100 m și vis-a-vis de investiție;
- descrierea amenajării accesului la drumul de interes județean, care se va realiza cu racordare simplă la drumul de interes județean (în cazul obiectivelor amplasate între tablele indicatoare de localitate) și dacă este cazul benzi de accelerare/decelerare conform Normativului 600/2010 (în cazul obiectivelor amplasate în afara localităților) – raze de racordare, lungimea deschiderii accesului la drumul de interes județean, latimea intrării și ieșirii;
- modul de asigurare a scurgerii apelor pluviale și uzate din incintă, precum și a celor pluviale în lungul drumului de interes județean;
- modul de amenajare a semnalizării rutiere aferente obiectivului, cu menționarea indicatoarelor rutiere conform STAS SR 1848/1,2,3/2011 și STAS SR 1848/7/2004;
- modul de asigurare a locurilor de parcare (conform anexei 5 la Regulamentul aprobat prin HG nr. 525/1996), cu precizarea dimensiunilor acestora și numărul de locuri de parcare;
- detalii de sistem rutier pentru acces (echivalent cu cel al drumului de interes județean) și incintă,
- durata de execuție a lucrărilor;

4. **Plan de încadrare în zonă**, la o scară convenabilă (1:2000), (în original sau în copie conform cu originalul);
5. **Plan de situație** (în original sau în copie conform cu originalul) **scara 1:500**, care să cuprindă:
 - traseul existent al drumului de interes județean cu toate elementele sale, vecinii pe o distanță de 100 m stânga-dreapta și vis-a-vis față de poziția kilometrică la care se dorește amplasarea obiectivului;
 - amenajarea accesului la drumul de interes județean, conform Normativului 600/2010 – pentru obiectivele situate în afara indicatoarelor de intrare/ieșire din localitate și *cu racord simplu* la drumul de interes județean - pentru obiectivele ce se vor amplasa între indicatoarele de intrare/ieșire din localitate specificându-se distanța limitei de proprietate față de axul drumului de interes județean;
 - amplasamentul construcțiilor (existente și propuse) și al împrejuririi, cu distanța acestora față de axul drumului de interes județean;
 - modul de organizare a circulației în incintă și spațiul destinat pentru parcare, cu figurarea locurilor (și dimensiunile) rezultate conform Regulamentului aprobat prin HG nr. 525/1996 - anexa 5;
 - modul de asigurare a scurgerii apelor pluviale și uzate din incinta, precum și a celor pluviale în lungul drumului de interes județean;
6. **Sectiuni transversale** la o scară convenabilă, în dreptul accesului și al construcțiilor cu specificarea distanțelor față de axul drumului de interes județean și fata de împrejmuire (în original sau în copie conform cu originalul);
7. **Fațada construcției** (1:50sau 1:100) acolo unde este cazul, situată la drumul de interes județean (în original sau în copie conform cu originalul);
8. **Detalii de sistem rutier pentru acces** echivalent cu cel al drumului de interes județean (în original sau în copie conform cu originalul);
9. Dovada achitării taxei legale pentru obținerea acordului prealabil de amplasare și/sau de acces în zona drumului de interes județean, stabilită prin Hotărârea Consiliului Județean Teleorman nr.5 din 27.01.2010, cu modificările și completările ulterioare;
10. Actul de identitate, dacă beneficiarul este persoană fizică (în copie);
11. Certificatul de înregistrare fiscală, dacă beneficiarul este o persoană juridică/ persoană fizică autorizată (în copie);
12. Împuternicire din partea beneficiarului pentru depunerea și semnarea/ridicarea documentelor (în original sau în copie conformă cu originalul);
13. Documentația tehnică trebuie sa fie semnată de persoana autorizată care a întocmit-o.

În funcție de situația din teren, reprezentanții Consiliului Județean Teleorman pot solicita completarea documentației cu alte piese scrise sau desenate, de la caz la caz.

Dosarul cu documentele mai sus menționate, pe format de hârtie, va fi depus într-un singur exemplar, cu excepția planului/planurilor de situație care se va/vor depune în 2 exemplare, de către solicitant la Registratura Consiliului Județean Teleorman.

Dosarul depus de solicitant va fi completat cu **procesul verbal de constatare pe teren**, încheiat de compartimentul de specialitate din cadrul Consiliului Județean Teleorman și semnat de reprezentanții Consiliului Județean Teleorman și de beneficiar.

Dacă amplasamentul este pe un sector de drum in/sau in curs de reabilitare/modernizare/consolidare, beneficiarul va obtine punctul de vedere al proiectantului documentației tehnice a drumului de interes județean, privind modul în care terenul este sau nu afectat de lucrarile prevazute a se executa in cadrul viitorului proiect.

B. PENTRU INSTALAȚII

(conduce de țiței, gaze, apa, canalizare, cabluri telefonice, electrice, TV, fibra optica, e.t.c.)

1. **Cerere tip** (completata conform certificatului de urbanism) – Formular, conform modelului-cadru prevăzut în Anexa nr. 1a la normele specifice (în original);

2. **Certificatul de urbanism**, valabil, eliberat de organele competente pentru lucrările solicitate în cerere (în copie);
3. **Memoriu tehnic de prezentare** a lucrării (în original sau în copie conform cu originalul), din care sa rezulte:
 - pozițiile kilometrice și metrice (pe drumul de interes județean) ale începutului și sfârșitului traseului cablului/conductei, ale subtraversarilor/traversarilor drumului de interes județean;
 - amplasamentul instalației în cadrul zonei drumului de interes județean (distanțe față de drumul de interes județean);
 - descrierea sumara a modului de amplasare a instalației (cu referiri la modul de execuție a șanțului în care va fi amplasată instalația, de amplasare a stâlpilor, de depozitare în timpul lucrărilor a pământului rezultat din săpătură, a utilajelor, a materialelor și a uneltelor, de execuție a subtraversării/traversării drumului de interes județean, asigurarea circulației pietonilor în timpul lucrărilor - în localitate etc.),
 - modul de refacere a zonelor afectate;
 - modul de semnalizare a lucrărilor conform STAS 1848/1,2,3/2011;
 - durata de execuție a lucrărilor;
4. **Plan de încadrare în zona**, la o scară convenabilă (1:2000), (în original sau în copie conform cu originalul) ;
5. **Plan de situație la scară 1:500 - în original**, (în original sau în copie conform cu originalul), care sa cuprindă:
 - traseul instalației în zona drumului cu specificarea distanței față de axul drumului de interes județean,
 - pozițiile kilometrice și metrice pe drumul județean ale începutului și sfârșitului traseului instalației și a subtraversarilor/traversarilor;
6. **Sectiuni transversale** la o scară convenabilă (în original sau în copie conform cu originalul):
 - în dreptul subtraversarilor/traversarilor (cu specificarea adâncimii/înălțimii de amplasare a acestora față de cota în ax a drumului de interes județean);
 - pentru zonele caracteristice la amplasarea în paralel cu drumul de interes județean (cu specificarea distanței de amplasare față de axul drumului de interes județean);
7. **Acordul proprietarului stâlpului** - pentru instalarea de cabluri, dispozitive sau alte instalații asemănătoare pe stâlpii din zona drumului, având alte destinații decât distribuirea de energie electrică (în original sau în copie conform cu originalul);
8. Dovada achitării taxei legale pentru obținerea acordului prealabil de amplasare și/sau de acces în zona drumului de interes județean, stabilită prin Hotărârea Consiliului Județean Teleorman nr.5 din 27.01.2010, cu modificările și completările ulterioare;
9. Actul de identitate, dacă beneficiarul este persoană fizică (în copie);
10. Certificatul de înregistrare fiscală, dacă beneficiarul este o persoană juridică/ persoană fizică autorizată (în copie);
11. Împuternicire din partea beneficiarului pentru depunerea și semnarea/ridicarea documentelor (în original sau în copie conformă cu originalul);
12. Documentația tehnică trebuie sa fie semnată de persoana autorizată care a întocmit-o.

În funcție de situația din teren, reprezentanții Consiliului Județean Teleorman pot solicita completarea documentației cu alte piese scrise sau desenate, de la caz la caz.

Dosarul cu documentele mai sus menționate, pe format de hârtie, va fi depus într-un singur exemplar cu excepția planului/planurilor de situație care se va/vor depune în 2 exemplare, de către solicitant la Registratura Consiliului Județean Teleorman.

Dosarul depus de solicitant va fi completat cu **procesul verbal de constatare pe teren**, încheiat de către compartimentul de specialitate din cadrul Consiliului Județean Teleorman și semnat de reprezentanții Consiliului Județean Teleorman și de beneficiar.

Dacă amplasamentul este pe un sector de drum în/sau în curs de reabilitare/modernizare/consolidare, se va obține punctul de vedere al proiectantului documentației tehnice a drumului de interes județean, privind modul în care terenul este sau nu afectat de lucrările prevăzute a se executa în cadrul viitorului proiect.

C. PENTRU PANOURI PUBLICITARE

1. **Cerere tip** (completata conform certificatului de urbanism) – Formular, conform modelului-cadru prevăzut în Anexa nr. 1a la normele specifice (în original);
2. **Certificatul de urbanism**, valabil, eliberat de organele competente pentru lucrările solicitate în cerere (în copie);
3. **Memoriu tehnic** de prezentare a lucrării (în original sau în copie conform cu originalul), din care sa rezulte:
 - pozitia kilometrica si metrica a amplasamentului panoului publicitar;
 - descrierea amplasamentului si a panoului (forma, dimensiuni, materiale folosite, etc);
 - detaliu de prindere a panoului;
 - specificarea distantei de amplasare fata de axul drumului;
 - durata de execuție a lucrarilor;
4. **Plan de încadrare în zona**, la o scara convenabila (1:2000), (în original sau în copie conform cu originalul),.
5. **Plan de situație la scara 1:500 - in original**, (în original sau în copie conform cu originalul), care sa cuprinda:
 - drumul de interes județean si elementele sale;
 - distanta panoului fata de axul si marginea drumului de interes județean sau fata de alte elemente, specificarea pozitiei kilometrice etc.
6. **Profil transversal** la o scară convenabilă, in dreptul panoului, cu specificarea distantei fata de axul drumului de interes județean (în original sau în copie conform cu originalul);
7. Detaliu de prindere a panoului(în original sau în copie conform cu originalul) ;
8. Macheta color a reclamei care se va afisa (în original);
9. Referatul privind verificarea de calitate la cerinta "A" rezistenta si stabilitate (în original sau în copie conform cu originalul) ;
10. Alte avize de la unitati de proiectare, in functie de prevederile de reabilitare/modernizare ale drumului de interes județean (în original sau în copie conform cu originalul) ;
11. Dovada achitării taxei legale pentru obținerea acordului prealabil de amplasare și/sau de acces în zona drumului de interes județean, stabilită prin Hotărârea Consiliului Județean Teleorman nr.5 din 27.01.2010, cu modificările și completările ulterioare ;
12. Actul de identitate, dacă beneficiarul este persoană fizică (în copie);
13. Certificatul de înregistrare fiscală, dacă beneficiarul este o persoană juridică/ persoană fizică autorizată (în copie);
14. Împuternicire din partea beneficiarului pentru depunerea și semnarea/ridicarea documentelor (în original sau în copie conformă cu originalul);
- 15 Documentația tehnică trebuie sa fie semnată persoana autorizată care a intocmit-o.

În funcție de situația din teren, reprezentanții Consiliului Județean Teleorman pot solicita completarea documentației cu alte piese scrise sau desenate, de la caz la caz.

Dosarul cu documentele mai sus menționate, pe format de hârtie, va fi depus într-un singur exemplar cu excepția planului/planurilor de situație care se va/vor depune în 2 exemplare, de către solicitant la Registratura Consiliului Județean Teleorman.

Dosarul depus de solicitant va fi completat cu **procesul verbal de constatare pe teren**, încheiat de către compartimentul de specialitate din cadrul Consiliului Județean Teleorman și semnat de reprezentanții Consiliului Județean Teleorman și de beneficiar.

Daca amplasamentul este pe un sector de drum in/sau in curs de reabilitare/modernizare/consolidare, beneficiarul va obtine punctul de vedere al proiectantului documentației tehnice a drumului de interes județean, privind modul in care terenul este sau nu afectat de lucrarile prevazute a se executa in cadrul viitorului proiect.

D. PENTRU PLANURI URBANISTICE GENERALE

1. **Cerere tip** – Formular, conform modelului-cadru prevăzut în Anexa nr. 1a la normele specifice (în original):

2. **Memoriu tehnic de prezentare a lucrării** (în original sau în copie conform cu originalul), care să cuprindă:

- situația existentă
- delimitarea intravilanului existent al localității/comunei, cu indicarea exactă a drumului sau a drumurilor de interes județean care tranzitează localitatea, a pozițiilor kilometrice pe drumul de interes județean, a limitelor construibile existente; teritoriul cuprins între limita intravilanului și limita teritorial administrativă, cu poziții kilometrice;
- situația proiectată :
- cai de comunicație
- rezervare terenuri pentru dezvoltările viitoare ale drumului (cu minim lățimea unei benzi de circulație în aliniament – sau conform punctelor de vedere ale proiectanților lucrărilor de reabilitare/consolidare/modernizare/largire a drumurilor de interes județean și cu respectarea condițiilor de vizibilitate pe drum),
- rezervare spații necesare pentru amplasarea în afara zonei de siguranță a drumului de interes județean a utilităților, a stațiilor de transport în comun, a parcărilor, ș.a.
- menționarea zonei de intravilan propusă pentru introducere în intravilan (poziții kilometrice de început și de sfârșit), corelată cu cea existentă;
- se va specifica zona de siguranță și de protecție a drumului de interes județean,
 - în zonele construite,
 - în zonele de intravilan existent, de extindere a intravilanului și de extravilan;
- conform O.G. nr. 43/1997 privind regimul drumurilor, republicată, cu modificările și completările ulterioare, distanța de amplasare a împrejurimilor situate de o parte și de alta a drumului de interes județean.
- la proiectarea, execuția și intervențiile asupra drumurilor se va ține seama de categoriile funcționale ale acestora, de traficul rutier, de siguranța circulației, de normele tehnice, de factorii economici, sociali și de apărare, de utilizarea rațională a terenurilor, de conservarea și protecția mediului și de planurile de urbanism și de amenajare a teritoriului, aprobate potrivit legii, precum și de normele tehnice în vigoare pentru adaptarea acestora la cerințele pietonilor, cicliștilor, persoanelor cu handicap și de vârsta a treia.
- conform OG nr. 43/1997 privind regimul drumurilor, republicată, cu modificările și completările ulterioare, art. 28 - amenajarea intersecțiilor la același nivel între două sau mai multe drumuri se face cu asigurarea priorității pentru circulația care se desfășoară pe drumul de categorie superioară.

3. **Planșă cu încadrarea în teritoriu**, la o scară convenabilă (în original sau în copie conform cu originalul),

4. **Planșă cu situația existentă în teren** la o scară convenabilă (în original sau în copie conform cu originalul),

5. **Planșă cu căile de comunicații** la o scară convenabilă (în original sau în copie conform cu originalul),

6. **Planșă cu reglementări-zonificare la o scară convenabilă** la o scară convenabilă (în original sau în copie conform cu originalul), care să cuprindă:

- traseul existent al drumului/lor de interes județean care tranzitează localitatea (evidențiere),
- pozițiile kilometrice pe drumul de interes județean ale limitelor: administrativă, intravilanului existent, intravilanului propus.

7. **Sectiuni transversale ale drumului județean** (gard/construcție-ax drum-gard/construcție) la o scară convenabilă (în original sau în copie conform cu originalul), pentru :

- Intravilanul existent.
- Intravilanul propus.
- Extravilan.

Sectiunile se vor realiza pe sectoare caracteristice, separat pentru situația existentă a zonei drumului de interes județean și separat pentru situația propusă pentru zona drumului de interes

județean. Vor cuprinde drumul de interes județean și toate elementele sale constructive (carosabil, acostament, sant, taluz, trotuar, piste bicicliști, zona utilități etc.), precum și zonele drumului de interes județean (zona de siguranță, zona de protecție, limita construcțiilor).

Pentru zonele de extindere a intravilanului se vor rezerva spații pentru reabilitarea/modernizarea drumului de interes județean, trotuare, piste bicicliști, stații mijloace transport în comun, zona utilități etc.

8. Alte avize de la unități de proiectare, funcție de prevederile de reabilitare/modernizare ale drumului județean (în original sau în copie conform cu originalul),

9. Împuternicire din partea beneficiarului pentru depunerea și semnarea/ridicarea documentelor (în original sau în copie conform cu originalul),

10. Documentația tehnică trebuie să fie semnată de persoana autorizată care a întocmit-o.

11. În conformitate cu Legea nr. 350/2001 privind amenajarea teritoriului și urbanismul, cu modificările și completările ulterioare, art. 56, alin (3), avizarea documentațiilor de interes general – toate categoriile din domeniul amenajării teritoriului, precum și din domeniul urbanismului (cu excepția Planului urbanistic de detaliu) – se face fără perceperea unor taxe.

Reprezentanții Consiliului Județean Teleorman pot solicita completarea documentației cu alte piese scrise sau desenate, de la caz la caz.

Dosarul cu documentele mai sus menționate, pe format de hârtie, va fi depus într-un singur exemplar cu excepția planului de situație "Reglementări-Zonificare" care se va depune în 2 exemplare, de către solicitant la Registratura Consiliului Județean Teleorman.

Acordul prealabil este valabil 12 luni, termen în care trebuie obținută autorizația de amplasare și/sau de acces în zona drumului de interes județean.

Acordul prealabil nu dă dreptul la începerea lucrărilor fără obținerea autorizației de amplasare și/sau de acces în zona drumului de interes județean. Acordul prealabil poate fi prelungit la cerere, pe o perioadă de maximum 12 luni. Pentru perioada de prelungire a acordului prealabil este obligatoriu ca certificatul de urbanism să fie în termen de valabilitate. Cererea de prelungire trebuie depusă cu cel puțin 30 de zile înainte de data de expirare a acordului.

La eliberarea acordului prealabil de amplasare și/sau de acces în zona drumului de interes județean, pe planul de situație/planșă cu reglementări - zonificare se aplică viza spre neschimbare, Anexă la acordul prealabil nr....din, de către compartimentul de specialitate din cadrul Consiliului Județean Teleorman.

Acordul prealabil nu ține loc de autorizație de amplasare și/sau de acces în zona drumului de interes județean și este utilizat de beneficiar pentru obținerea **Autorizației de construire**.

Acordul prealabil se va elibera de către Consiliul Județean Teleorman, în termen de maximum 15 zile de la data înregistrării cererii/documentației specifice complete.

În cazul în care se constată o neregularitate a documentației depuse, Consiliul Județean Teleorman va notifica acest fapt solicitantului acordului prealabil.

2. CONDIȚII PRIVIND PRELUNGIREA VALABILITĂȚII ACORDULUI PREALABIL DE AMPLASARE ȘI/SAU DE ACCES ÎN ZONA DRUMULUI DE INTERES JUDEȚEAN

Pentru prelungirea **ACORDULUI PREALABIL**, solicitantul va prezenta **DOCUMENTAȚIA** ce va conține:

1. Cerere tip – Formular, conform modelului cadru prevăzut în Anexa nr. 1b la normele specifice (în original);

2. Certificatul de urbanism, valabil, eliberat de organele competente pentru lucrările solicitate în cerere (în copie).

3. Acordul prealabil a cărui valabilitate se dorește a se prelungi, însoțit de planul de situație vizat spre neschimbare (în original);
4. Actul de identitate, dacă beneficiarul este persoană fizică (în copie);
- 5 Certificatul de înregistrare fiscală, dacă beneficiarul este o persoană juridică/ persoană fizică autorizată (în copie);
6. Împuternicire din partea beneficiarului pentru depunerea, semnarea/ridicarea documentelor (în original sau în copie conform cu originalul),
7. Dovada achitării taxei legale pentru prelungirea valabilității acordului prealabil de amplasare și/sau de acces în zona drumului de interes județean.

CAPITOLUL IV

1. CONDIȚII PRIVIND EMITEREA AUTORIZAȚIEI DE AMPLASARE ȘI/SAU DE ACCES ÎN ZONA DRUMULUI DE INTERES JUDEȚEAN

Autorizația de amplasare și/sau de acces în zona drumului public se obține înainte de începerea lucrărilor în zona drumului de interes județean, fiind singurul document emis de administratorul drumului, în baza căruia se poate emite autorizația de construire, conform MODELULUI DE AUTORIZAȚIE din anexa nr. 4 la prezentele norme specifice.

Pentru eliberarea **AUTORIZAȚIEI DE AMPLASARE ȘI/SAU DE ACCES ÎN ZONA DRUMULUI DE INTERES JUDEȚEAN**, solicitantul va prezenta **DOCUMENTAȚIA**, ce va conține:

A. PENTRU CONSTRUCȚII și DRUMURI ADIACENTE

(depozite, hale, stații carburanți, fabrici, vulcanizari, spalatorii auto, hoteluri, moteluri, popasuri turistice, spații comerciale, magazine, parcaje, locuințe, anexe gospodărești, modernizari drumuri adiacente, e.t.c.)

1. **Cerere tip** (completata conform certificatului de urbanism) - Formular- conform modelului-cadru prevăzut în Anexa nr. 2a la normele specifice (în original);
2. **Certificatul de urbanism**, valabil, eliberat de organele competente pentru lucrările solicitate în cerere (în copie);
3. **Extras din proiectul pentru autorizarea/desființarea executării lucrărilor** (în original sau în copie conform cu originalul), care va cuprinde:
 - a. **Memoriu tehnic** de prezentare a lucrării, din care să rezulte:
 - poziția kilometrică și metrică a amplasamentului în cadrul drumului de interes județean;
 - durata de execuție a lucrărilor,
 - descrierea sumară a construcțiilor din incintă, a activității ce urmează a se desfășura, cu implicații asupra traficului rutier (traficul estimat generat de obiectiv, pe tipuri de autovehicule), vecinii stanga-dreapta pe 100 m și vis-a-vis de investitie;
 - descrierea amenajării accesului la drumul de interes județean, care se va realiza cu racordare simplă la drumul de interes județean (în cazul obiectivelor amplasate între tablele indicatoare de localitate) și dacă este cazul benzi de accelerare/decelerare conform Normativului 600/2010 (în cazul obiectivelor amplasate în afara localităților) – raze de racordare, lungimea deschiderii accesului la drumul de interes județean, latimea intrării și ieșirii,;
 - modul de asigurare a scurgerii apelor pluviale și uzate din incintă, precum și a celor pluviale în lungul drumului de interes județean;
 - modul de amenajare a semnalizării rutiere aferente obiectivului, cu menționarea indicatoarelor rutiere conform STAS SR 1848/1,2,3/2011 și STAS SR 1848/7/2004;
 - modul de asigurare a locurilor de parcare (conform anexei 5 la Regulamentul aprobat prin HG nr. 525/1996), cu precizarea dimensiunilor acestora și numărul de locuri de parcare;
 - detalii de sistem rutier pentru acces (echivalent cu cel al drumului județean) și incinta,
 - b. **Plan de încadrare în zonă**, la o scară convenabilă (1:2000);

c. **Plan de situație scara 1:500**, care să cuprindă:

- traseul existent al drumului de interes județean cu toate elementele sale, vecinii pe o distanță de 100 m stânga-dreapta și vis-a-vis față de poziția kilometrică la care se dorește amplasarea obiectivului;
 - amenajarea accesului la drumul de interes județean, conform normativului 600/2010 – pentru obiectivele situate în afara indicatoarelor de intrare/ieșire din localitate și *cu racord simplu* la drumul de interes județean - pentru obiectivele ce se vor amplasa între indicatoarele de intrare/ieșire din localitate specificându-se distanța limitei de proprietate față de axul drumului de interes județean;
 - amplasamentul construcțiilor (existente și propuse) și al împrejuririi, cu distanța acestora față de axul drumului de interes județean;
 - modul de organizare a circulației în incintă și spațiul destinat pentru parcare, cu figurarea locurilor (și dimensiunile) rezultate conform Regulamentului aprobat prin HG nr. 525/1996 - anexa 5;
 - modul de asigurare a scurgerii apelor pluviale și uzate din incintă, precum și a celor pluviale în lungul drumului de interes județean;
- d. **Sectiuni transversale**, în dreptul accesului și al construcțiilor cu specificarea distanțelor față de axul drumului de interes județean și față de împrejurire;

e. **Fațada construcției** (1:50 sau 1:100) acolo unde este cazul, situată la drumul de interes județean,

f. **Detalii de sistem rutier pentru acces** (echivalent cu cel al drumului de interes județean).

5. Dovada achitării taxei legale pentru obținerea autorizației de amplasare și/sau de acces în zona drumului de interes județean, stabilită prin Hotărârea Consiliului Județean Teleorman nr.5 din 27.01.2010, cu modificările și completările ulterioare ;

6. Actul de identitate, dacă beneficiarul este persoană fizică (în copie);

7. Certificatul de înregistrare fiscală, dacă beneficiarul este o persoană juridică/ persoană fizică autorizată (în copie);

8. Împuternicire din partea beneficiarului pentru depunerea și semnarea/ridicarea documentelor (în original sau în copie conformă cu originalul);

9. Documentația tehnică trebuie să fie semnată de persoana autorizată care a întocmit-o.

În funcție de situația din teren, reprezentanții Consiliului Județean Teleorman pot solicita completarea documentației cu alte piese scrise sau desenate, de la caz la caz.

Dosarul cu documentele mai sus menționate, pe format de hârtie, va fi depus într-un singur exemplar, cu excepția planului/planurilor de situație care se va/vor depune în 2 exemplare, de către solicitant la Registratura Consiliului Județean Teleorman.

Dosarul depus de solicitant va fi completat cu **procesul verbal de constatare pe teren**, încheiat de către compartimentul de specialitate din cadrul Consiliului Județean Teleorman și semnat de reprezentanții Consiliului Județean Teleorman și de beneficiar.

B. PENTRU INSTALAȚII

(conducte de țigăi, gaze, apă, canalizare, cabluri telefonice, electrice, TV, fibra optica, e.t.c.)

1. **Cerere tip** (completată conform certificatului de urbanism) – Formular, conform modelului-cadru prevăzut în Anexa nr. 2a la normele specifice (în original);

2. **Certificatul de urbanism**, valabil, eliberat de organele competente pentru lucrările solicitate în cerere (în copie);

3. **Extras din proiectul pentru autorizarea/desființarea executării lucrărilor** (în original sau în copie conform cu originalul), care va cuprinde :

a. **Memoriu tehnic** de prezentare a lucrării, din care să rezulte:

- pozițiile kilometrice și metrice (pe drumul de interes județean) ale începutului și sfârșitului traseului cablului/conductei, ale subtraversărilor/traversărilor drumului de interes județean;

- amplasamentul instalației în cadrul zonei drumului de interes județean (distanțe față de drumul de interes județean);

- durata de execuție a lucrărilor,

- descrierea sumară a modului de amplasare a instalației (cu referiri la modul de execuție a șanțului în care va fi amplasată instalația, de amplasare a stâlpilor, de depozitare în timpul lucrărilor a pamântului

rezultat din sapatura, a utilajelor, a materialelor și a uneltelor, de execuție a subtraversării/traversării drumului de interes județean, asigurarea circulației pietonilor în timpul lucrărilor - în localitate etc.),

- modul de refacere a zonelor afectate;
- modul de semnalizare a lucrărilor conform STAS 1848/1,2,3/2011;
- durata de execuție a lucrărilor;

b. **Plan de încadrare în zona**, la o scară convenabilă (1:2000).

c. **Plan de situație la scară 1:500**, care să cuprindă:

- traseul instalației în zona drumului cu specificarea distanței față de drumul de interes județean,
- pozițiile kilometrice și metrice pe drumul de interes județean ale începutului și sfârșitului traseului instalației și a subtraversărilor/traversărilor;

d. **Secțiuni transversale** la o scară convenabilă :

- în dreptul subtraversărilor/traversărilor (cu specificarea adâncimii/înălțimii de amplasare a acestora față de cota în ax a drumului de interes județean);
- pentru zonele caracteristice la amplasarea în paralel cu drumul de interes județean (cu specificarea distanței de amplasare față de axul drumului de interes județean);

4. **Acordul proprietarului stâlpului** - pentru instalarea de cabluri, dispozitive sau alte instalații asemănătoare pe stâlpii din zona drumului de interes județean, având alte destinații decât distribuirea de energie electrică (în original sau în copie conform cu originalul),

5. - Dovada achitării taxei legale pentru obținerea autorizației de amplasare și/sau de acces în zona drumului de interes județean, stabilită prin Hotărârea Consiliului Județean Teleorman nr.5 din 27.01.2010, cu modificările și completările ulterioare,

6. Actul de identitate, dacă beneficiarul este persoană fizică (în copie);

7. Certificatul de înregistrare fiscală, dacă beneficiarul este o persoană juridică/ persoană fizică autorizată (în copie);

8. Împuternicire din partea beneficiarului pentru depunerea și semnarea/ridicarea documentelor (în original sau în copie conformă cu originalul);

9. Documentația tehnică trebuie să fie semnată de persoana autorizată care a întocmit-o.

În funcție de situația din teren, reprezentanții Consiliului Județean Teleorman pot solicita completarea documentației cu alte piese scrise sau desenate, de la caz la caz.

Dosarul cu documentele mai sus menționate, pe format de hârtie, va fi depus într-un singur exemplar, cu excepția planului/planurilor de situație care se va/vor depune în 2 exemplare, de către solicitant la Registratura Consiliului Județean Teleorman.

Dosarul depus de solicitant va fi completat cu **procesul verbal de constatare pe teren**, încheiat de către compartimentul de specialitate din cadrul Consiliului Județean Teleorman și semnat de reprezentanții Consiliului Județean Teleorman și de beneficiar.

C. PENTRU PANOURI PUBLICITARE

1. **Cerere tip** (completată conform certificatului de urbanism) – Formular, conform modelului-cadru prevăzut în Anexa nr. 2a la normele specifice (în original);

2. **Certificat de urbanism**, valabil, eliberat de organele competente pentru lucrările solicitate în cerere (în copie);

3. **Extras din proiectul pentru autorizarea/desființarea executării lucrărilor** (în original sau în copie conform cu originalul), care va cuprinde:

a. **Memoriu tehnic** de prezentare a lucrării, din care să rezulte:

- poziția kilometrică și metrică a amplasamentului panoului publicitar;
- descrierea amplasamentului și a panoului (forma, dimensiuni, materiale folosite, etc);
- detaliu de prindere a panoului;
- specificarea distanței de amplasare față de axul drumului de interes județean;
- durata de execuție a lucrărilor;

- b. **Plan de încadrare în zona**, la o scară convenabilă (1:2000).
 - c. **Plan de situație la scară 1:500** - care să cuprindă:
 - drumul de interes județean și elementele sale;
 - distanța panoului față de axul și marginea drumului de interes județean sau față de alte elemente, specificarea poziției kilometrice etc.
 - d. Profil transversal în dreptul panoului, cu specificarea distanței față de axul drumului de interes județean;
 - e. Detaliu de prindere a panoului;
 - f. Macheta color a reclamei care se va afișa (în original);
 - g. Referatul privind verificarea de calitate la cerința "A" rezistență și stabilitate.
4. Alte avize de la unități de proiectare, în funcție de prevederile de reabilitare/modernizare ale drumului (în original sau în copie conform cu originalul),
 5. Dovada achitării taxei legale pentru obținerea autorizației de amplasare și/sau de acces în zona drumului de interes județean, stabilită prin Hotărârea Consiliului Județean Teleorman nr.5 din 27.01.2010, cu modificările și completările ulterioare,
 6. Actul de identitate, dacă beneficiarul este persoană fizică (în copie);
 7. Certificatul de înregistrare fiscală, dacă beneficiarul este o persoană juridică/ persoană fizică autorizată (în copie);
 8. Împuternicire din partea beneficiarului pentru depunerea și semnarea/ridicarea documentelor (în original sau în copie conformă cu originalul);
 9. Documentația tehnică trebuie să fie semnată de persoana autorizată care a întocmit-o.

În funcție de situația din teren, reprezentanții Consiliului Județean Teleorman pot solicita completarea documentației cu alte piese scrise sau desenate, de la caz la caz.

Dosarul cu documentele mai sus menționate, pe format de hârtie, va fi depus într-un singur exemplar, cu excepția planului/planurilor de situație care se va/vor depune în 2 exemplare, de către solicitant la Registratura Consiliului Județean Teleorman.

Dosarul depus de solicitant va fi completat cu **procesul verbal de constatare pe teren**, încheiat de către compartimentul de specialitate din cadrul Consiliului Județean Teleorman și semnat de reprezentanții Consiliului Județean Teleorman și de beneficiar.

Autorizația de amplasare și/sau de acces în zona drumului de interes județean este valabilă pe durata existenței lucrării sau construcției, conform prevederilor legale.

Durata de execuție a lucrărilor este de 12 luni de la data emiterii autorizației de amplasare și/sau de acces în zona drumului de interes județean.

Durata de execuție a lucrărilor poate fi prelungită pe o perioadă de câte 12 luni, în corelare cu durata de execuție a lucrărilor specificată în autorizația de construire, prin actualizarea autorizației de amplasare și/sau de acces.

Durata de execuție a lucrărilor poate fi prelungită la solicitarea beneficiarului depusă cu minimum 30 de zile înainte de expirarea acesteia.

Pentru mijloacele de publicitate, autorizația se emite pentru o durată de 12 luni și poate fi prelungită la expirarea acestei perioade, în caz de neprelungire urmând ca mijlocul de publicitate să fie desființat la data expirării autorizației.

Excepție fac totem-urile aferente stațiilor de distribuție a carburanților, a căror autorizație se emite pe toată perioada de funcționare a obiectivului. Acordul prealabil și autorizația de amplasare și/sau de acces pentru totem se vor emite în baza unei documentații tehnice, care se va depune odată cu cea aferentă amplasării stației de distribuție a carburanților în zona drumului de interes județean.

Solicitarea de prelungire a valabilității autorizației de amplasare se face cu minimum 30 de zile înainte de expirarea perioadei de valabilitate a acesteia.

Prelungirea valabilității autorizației se face numai pentru mijloacele de publicitate la care au fost respectate condițiile prevăzute în autorizația de amplasare și/sau de acces.

În caz de neprelungire a autorizației de amplasare și/sau de acces, mijloacele de publicitate vor fi desființate de către deținători, pe cheltuiala acestora, în termen de 5 zile de la data primirii notificării transmise de administratorul drumului.

La eliberarea autorizației de amplasare și/sau de acces în zona drumului de interes județean, pe planul de situație se aplică viza spre neschimbare, Anexă la autorizația de amplasare și acces nr....din, de către compartimentul de specialitate din cadrul Consiliului Județean Teleorman.

Autorizația de amplasare și/sau de acces în zona drumului de interes județean se va elibera de către Consiliul Județean Teleorman, în termen de maximum 15 zile de la data înregistrării cererii/documentației specifice complete.

În cazul în care se constată o neregularitate a documentației depuse, Consiliul Județean Teleorman va notifica acest fapt solicitantului autorizației.

2. CONDIȚII PRIVIND ACTUALIZAREA AUTORIZAȚIEI DE AMPLASARE ȘI/SAU DE ACCES ÎN ZONA DRUMULUI DE INTERES JUDEȚEAN

1. Cerere tip – Formular, conform modelului cadru prevăzut în Anexa nr. 2b la normele specifice (în original),
2. Certificatul de urbanism, valabil, eliberat de organele competente pentru lucrările solicitate în cerere sau autorizația de construire, valabilă (în copie),
3. Autorizația de amplasare și/sau de acces în zona drumului de interes județean care se va actualiza, însoțită de planul de situație vizat spre neschimbare (în original),
4. Actul de identitate, dacă beneficiarul este persoană fizică (în copie);
5. Certificatul de înregistrare fiscală, dacă beneficiarul este o persoană juridică/ persoană fizică autorizată (în copie);
6. Împuternicire din partea beneficiarului pentru depunerea, semnarea/ridicarea documentelor (în original sau în copie conformă cu originalul),
7. Dovada achitării taxei legale pentru actualizarea autorizației de amplasare și/sau acces în zona drumului de interes județean.

CAPITOLUL V CONDIȚII PRIVIND AMPLASAREA UNOR OBIECTIVE ÎN ZONA DRUMURILOR DE INTERES JUDEȚEAN

Amplasarea unor obiective în zona drumurilor de interes județean se face cu respectarea următoarelor condiții din:

- **Ordonanța Guvernului nr. 43/1997 privind regimul drumurilor, republicată, cu modificările și completările ulterioare;**
- **Ordinul Ministrului Transporturilor nr. 1835/2017 pentru aprobarea Normele tehnice privind condițiile de proiectare și amplasarea construcțiilor, instalațiilor și a mijloacelor de publicitate în zona drumurilor, pe poduri, pasaje, viaducte, în tuneluri rutiere, precum și amenajare a căilor de acces la drumurile publice**
- **Ordinul 1294/2017 pentru aprobarea Normelor tehnice privind amplasarea lucrărilor edilitare, a stâlpilor pentru instalații și a pomilor în localitățile urbane și rurale,**
- **Ordinul Ministrului Transporturilor nr. 1296/2017 pentru aprobarea Normelor tehnice privind proiectarea, construirea și modernizarea drumurilor;**
- **Alte dispoziții ale legislației în vigoare**

CONDIȚII SPECIALE

În Acordul prealabil vor fi impuse condiții speciale în funcție de particularitățile obiectivului ce se va amplasa în zona drumului de interes județean.

În Autorizația de amplasare și/sau de acces în zona drumului de interes județean vor fi stipulate condiții speciale legate de particularitatea construcției, instalației, etc în zona drumului, după cum urmează:

- Amplasarea obiectivului în zona.....se va face conform proiectului prezentat precum și a planului de situație vizat, spre neschimbare,
 - Respectarea punctului de vedere al proiectantului documentației tehnice a drumului de interes județean, privind modul în care terenul este sau nu afectat de lucrările prevăzute a se executa în cadrul viitorului proiect, în cazul în care amplasarea viitorului obiectiv va fi pe un sector de drum în/sau în curs de reabilitare/ modernizare/consolidare,
 - Se va asigura scurgerea apelor în lungul drumului,
 - Se interzice deversarea apelor uzate și a celor pluviale din incinta obiectivelor/ proprietății și/sau de pe calea de acces în ampriza și/sau zona de siguranță a drumului de interes județean,
 - La amenajarea căilor de acces trebuie asigurate colectarea și evacuarea apelor pluviale în lungul drumului sau, după caz, îndepărtarea acestora de drum,
 - Lucrările de semnalizare rutieră permanentă, datorate realizării accesului la obiectivul amplasat în zona drumului de interes județean, sunt în sarcina proprietarului/administratorului obiectivului și se execută de o societate specializată, în conformitate cu planul de situație/planul de management avizat de către poliția rutieră și aprobat de administratorul drumului,
 - Subtraversările drumurilor de către conducte se face, de regulă, prin forare orizontală, conductele fiind protejate prin tuburi de protecție sub ampriza drumului, cu asigurarea deșeurilor eventualelor lichide pierdute în caz de avarie spre un cămin situat în afara zonei de siguranță, în partea din aval a tubului de protecție, respectiv o conductă de aerisire pentru gaze,
 - Amplasarea stâlpilor de susținere a cablurilor instalate aerian se realizează la o distanță suficientă de drumul de interes județean, astfel încât, în situația lărgirii drumului cu câte o bandă pentru fiecare sens de circulație, stâlpii să rămână în afara zonei de siguranță a drumului, fără a fi necesară mutarea lor.
 - Traversările aeriene ale cablurilor trebuie să asigure o înălțime de liberă trecere de minimum 6,0 m, măsurată între cota inferioară a cablurilor la săgeata maximă și cel mai înalt punct al platformei drumului. În cazul cablurilor electrice, înălțimea se majorează cu spațiul de siguranță împotriva electrocutării,
 - Se interzice parcare sau staționarea autovehiculelor pe drumul și pe trotuarul drumului în dreptul obiectivului. În acest sens se va amplasa indicatorul rutier „Oprirea interzisă”,
 - Accesul, marcajele rutiere și indicatoarele rutiere vor fi realizate de către unități specializate pe cheltuiela beneficiarului,
 - În cazul în care trebuie demontate panouri publicitare sau mutate alte instalații ce se află în zona drumului unde se va amenaja accesul, aceasta se va face cu acordul beneficiarului respectivelor instalații,
 - În cazul apariției ulterioare în vecinătate a unui alt obiectiv ce impune amenajarea accesului la drum și se suprapune cu accesul existent, beneficiarul prezentei autorizații este obligat la corelarea celor două accese pe soluția stabilită de administratorul drumului,
 - Dacă în cadrul obiectivului se vor desfășura activități de deservire a publicului beneficiarul se obligă să solicite și să obțină avizul sanitar al Centrelor de Medicină Preventivă teritoriale,
 - Pentru utilizarea amprizei și a zonei de siguranță a drumului, beneficiarul va achita administratorului drumului, respectiv Consiliului Județean Teleorman, chiria stabilită pentru terenul utilizat prin amenajarea accesului,
 - Obiectivul va fi pus în funcțiune numai după recepționarea lucrărilor aferente accesului rutier și reglementarea și organizarea circulației în incintă, de către delegați ai administratorului drumului de interes județean și al Serviciului Poliției Rutiere Județene.
- Condițiile speciale prezentate nu sunt limitative. Ele pot fi completate cu alte condiții specifice situației de pe teren, la inițiativa administratorului drumului de interes județean.

ACORDUL PREALABIL și AUTORIZAȚIA DE AMPLASARE ȘI/SAU DE ACCES ÎN ZONA DRUMULUI se emit pentru o anumită funcție și/sau destinație a obiectivului.

Schimbarea funcției și/sau a destinației obiectivului de către titularul autorizației de amplasare și/sau de acces se realizează numai cu aprobarea administratorului drumului.

CAPITOLUL VI

CONDIȚII PRIVIND ÎNCHEIEREA CONTRACTULUI PENTRU UTILIZARE ȘI ACCES ÎN ZONA DRUMULUI DE INTERES JUDEȚEAN

Pentru amplasarea și accesul în zona drumului de interes județean, beneficiarul are obligația încheierii cu administratorul drumului de interes județean a contractului pentru utilizare și acces în zona drumului de interes județean - conform modelului-cadru prevăzut în Anexa nr. 5 la normele specifice și plata tarifelor corespunzătoare, cu excepția cazurilor în care utilizatorul este scutit de plata tarifelor pentru amplasarea și accesul în zona drumului.

Contractul se încheie după emiterea autorizației de amplasare și/sau de acces, cel târziu la momentul eliberării acesteia beneficiarului. Autorizația se consideră eliberată în momentul înmânării/comunicării acesteia beneficiarului.

Schimbarea beneficiarului proiectului tehnic și/sau a proprietarului obiectivului nu presupune obligația obținerii unui nou acord prealabil și/sau a unei noi autorizații de amplasare și/sau de acces.

Noul beneficiar/propietar al obiectivului are obligația informării administratorului drumului de interes județean și prezentării documentelor/înscrierilor legale pentru preluarea obiectivului și a obligațiilor ce îi revin conform condițiilor impuse în acordul prealabil și autorizația de amplasare și/sau de acces la drumul de interes județean.

Când elementele constructive ale drumului de interes județean și siguranța circulației sunt afectate de distrugerea ori degradarea accidentală a construcțiilor și instalațiilor existente în zona acestuia, proprietarul/administratorul construcțiilor sau instalațiilor respective va începe lucrările de intervenție fără întârziere, cu asigurarea semnalizării rutiere temporare, conform reglementărilor în vigoare. Înainte de începerea lucrărilor de intervenție, beneficiarul va informa în scris administratorul de drum și poliția rutieră. Beneficiarul are obligația aducerii zonei drumului la starea inițială, pe cheltuiala sa, cu respectarea condițiilor de calitate impuse de către administratorul de drum, prin reglementările în vigoare.

Pentru utilizarea amprizei și a zonei de siguranță a drumurilor de interes județean prin amplasarea supraterană sau subterană a unor construcții, instalații și/sau panouri publicitare, prin executarea de căi de acces la drumul public, cu amenajările aferente, parcări, refugii auto, platforme carosabile și de control, precum și pentru accesul în zona drumului de interes județean pentru efectuarea unor lucrări, acceptate de administratorul drumului, se aplică tarife pentru utilizare și acces în zona drumului.

Obligația și responsabilitatea privind construcția, întreținerea și repararea căilor de acces în/din drumul de interes județean, a parcărilor, a refugiilor și a platformelor carosabile revin beneficiarului înscris în acordul prealabil și autorizația de amplasare și/sau de acces în zona drumului de interes județean.

Prezentele norme pot fi modificate și completate prin hotărârea consiliului județean.
Prevederile prezentelor Norme se completează de drept cu dispozițiile legislației în vigoare.

MODEL CADRU
CERERE ELIBERARE ACORD PREALABIL

Către,
Consiliul Județean Teleorman

Subsemnatul (subscrisa).....
cu domiciliul/sediul în județul , municipiul
..... , strada nr. sector formulez
prezenta

CERERE

Pentru eliberarea **acordului** prealabil de amplasare și/sau de acces în zona drumului de interes județean

Solicit aceasta în conformitate cu prevederile Legii nr. 50/1991 privind autorizarea executării lucrărilor de construcții, republicată (2), cu modificările și completările ulterioare, fiindu-mi necesar pentru executarea lucrării:

.....
.....
amplasată pe DJ Km
.....
municipiul (orașul, comuna), satul.....

Declar pe propria răspundere că datele menționate mai sus sunt exacte.

Anexez la prezenta cerere, documentația ce constă din:

1. Cerere tip (în original),
2. Certificat de urbanism, valabil (în copie),
3. Memoriul tehnic (în original sau în copie conformă cu originalul),
4. Plan de încadrare în zonă (scara 1:2000) (în original sau în copie conformă cu originalul),
5. Plan de situație (scara 1:500) (în original sau în copie conformă cu originalul),
6. Secțiuni transversale (în original sau în copie conformă cu originalul),
7. Fațada construcției, după caz (în original sau în copie conformă cu originalul),
8. Detalii de sistem rutier pentru acces (în original sau în copie conformă cu originalul),
9. Dovada achitării taxei legale pentru obținerea acordului prealabil de amplasare și/sau de acces în zona drumului de interes județean,
10. Act identitate/certificat de înregistrare (în copie),
11. Împuternicire din partea beneficiarului pentru depunerea, semnarea/ridicarea documentelor (în original sau în copie conformă cu originalul).

Data

.....

Semnătura

.....

MODEL CADRU
CERERE PENTRU PRELUNGIREA VALABILITĂȚII ACORDULUI PREALABIL

Către,
Consiliul Județean Teleorman

Subsemnatul (subscrisa).....
cu domiciliul/sediul în județul, municipiul
....., strada nr. sector, formulez
prezenta

CERERE

Pentru prelungirea valabilității **Acordului** prealabil de amplasare și/sau de acces în zona drumului de interes județean nr..... din

Solicit aceasta în conformitate cu prevederile Legii nr. 50/1991 privind autorizarea executării lucrărilor de construcții, republicată (2), cu modificările și completările ulterioare și Ordinului Ministrului Transporturilor nr. 1835/2017, fiindu-mi necesar pentru executarea lucrării:

.....
.....
amplasată pe DJ Km

.....
municipiul (orașul, comuna), satul

Motivul solicitării prelungirii valabilității acordului prealabil este.....
Lucrările se vor efectua în baza aceleiași documentații tehnice.....

Declar pe propria răspundere că datele menționate mai sus sunt exacte.
Anexez la prezenta cerere următoarele documente:

1. Cerere tip (în original);
2. Certificatul de urbanism, valabil (în copie),
3. Acordul prealabil a cărui valabilitate se dorește a se prelungi, însoțit de planul de situație vizat spre neschimbare (în original);
4. Actul de identitate/Certificatul de înregistrare fiscală (în copie);
5. Împuternicire din partea beneficiarului pentru depunerea, semnarea/ridicarea documentelor (în original sau în copie conform cu originalul),
6. Dovada achitării taxei legale pentru prelungirea valabilității acordului prealabil de amplasare și/sau de acces în zona drumului de interes județean.

Data

.....

Semnătura

.....

MODEL CADRU
CERERE ELIBERARE AUTORIZAȚIE

Către,
Consiliul Județean Teleorman

Subsemnatul (subscrisa).....
cu domiciliul/sediul în județul municipiul
....., strada nr. sector, formulez
prezenta

CERERE

Pentru eliberarea **autorizației** de amplasare și/sau de acces în zona drumului de interes județean

Solicit aceasta în conformitate cu prevederile Legii nr. 50/1991 privind autorizarea executării lucrărilor de construcții, republicată (2), cu modificările și completările ulterioare, fiindu-mi necesară pentru executarea lucrării:

.....
.....

amplasata pe DJ km

.....
municipiul (orașul, comuna), satul

Declar pe propria răspundere că datele menționate mai sus sunt exacte.

Anexez la prezenta cerere documentația ce constă din:

1. Cerere tip (în original),
2. Certificat de urbanism, valabil (în copie),
3. Extras din proiectul pentru autorizarea/desființarea executării lucrărilor (în original sau în copie conformă cu originalul),
4. Dovada achitării taxei legale pentru obținerea autorizației de amplasare și/sau de acces în zona drumului de interes județean,
5. Act identitate/certificat de înregistrare (în copie),
6. Împuternicire din partea beneficiarului pentru depunerea, semnarea/ridicarea documentelor (în original sau în copie conformă cu originalul).

Data

Semnatura

.....

MODEL CADRU
CERERE ACTUALIZARE AUTORIZAȚIE

Către,
Consiliul Județean Teleorman

Subsemnatul (subscrisa).....
cu domiciliul/sediul în județul, municipiul
....., strada nr. sector, formulez
prezenta

CERERE

Pentru actualizarea **Autorizației** de amplasare și/sau de acces în zona drumului de interes județean nr...../.....

Solicit aceasta în conformitate cu prevederile Legii nr. 50/1991 privind autorizarea executării lucrărilor de construcții, republicată (2), cu modificările și completările ulterioare și Ordinului Ministrului Transporturilor nr. 1835/2017, fiindu-mi necesară pentru executarea lucrării:

.....
.....
amplasata pe DJ km.....
municipiul (orașul, comuna), satul.....

Motivul actualizării Autorizației de amplasare și/sau de acces în zona drumului de interes județean

.....
Lucrările se vor executa în baza aceleiași documentații tehnice.....

Declar pe propria răspundere că datele menționate mai sus sunt exacte.

Anexez la prezenta cerere urmatoarele:

1. Cerere tip (în original),
2. Certificatul de urbanism/ autorizația de construire, în valabilitate (în copie),
3. Autorizația de amplasare și/sau de acces în zona drumului de interes județean care se va actualiza, însoțită de planul de situație vizat spre neschimbare (în original),
4. Act identitate/certificat de înregistrare (în copie);
5. Împuternicire din partea beneficiarului pentru depunerea, semnarea/ridicarea documentelor (în original sau în copie conformă cu originalul),
6. Dovada achitării taxei legale pentru actualizarea autorizației de amplasare și/sau acces în zona drumului de interes județean.

Data

Semnatura

.....

ROMÂNIA
CONSILIUL JUDEȚEAN TELEORMAN

PREȘEDINTE,
.....

În calitate de administrator al drumurilor de interes județean, în baza cererii nr. din eliberăm prezentul:

ACORD PREALABIL nr. din

DE AMPLASARE ȘI/SAU DE ACCES ÎN ZONA DRUMULUI DE INTERES JUDEȚEAN

Beneficiar: -----
Denumirea lucrării: -----
Comuna/sat: -----
Drumul: -----

A. TERMENUL DE VALABILITATE

Acordul este valabil în perioada: -----

B. DOCUMENTELE CARE STAU LA BAZA ELIBERĂRII ACORDULUI

1. CERTIFICAT DE URBANISM nr. din, eliberat de
2. a). Documentația tehnică întocmită de:-----
b). Denumirea documentației tehnice: faza....., codul.....data
ediția..... revizia.....copia.....
c) Componenta documentației tehnice: -----

Nr. pag. -----

C. RĂSPUNDE DE ÎNDEPLINIREA CLAUZELOR DIN PREZENTUL ACORD:

1. (Dacă beneficiarul este persoană fizică) : Dl (a).....care se legitimează cu C.I. seria nr. eliberat de Poliția la data CNP
2. (Dacă beneficiarul este persoană juridică) Dl (a)....., în calitate de.....al....., împuternicitul sau succesorul acestuia.

D. CONDIȚII GENERALE:

1. Prin grija beneficiarului, proiectantul, constructorul și toți cei implicați la realizarea lucrării vor respecta prevederile din:

- a) Ordonanța Guvernului nr. 43/1997 privind regimul drumurilor, republicată, cu modificările și completările ulterioare;
- b) Ordinul Ministrului Transporturilor nr. 1835/2017 și Ordinele Ministrului Transporturilor nr. 1294/2017, 1296/2017; 1297/2017; 1298/2017; 1836/2017; 49/1998 și 50/1998;
- c) Legea nr.10/1995 privind calitatea în construcții, republicată, cu modificările și completările ulterioare, precum și toate normativele în vigoare privind construcțiile și/sau instalațiile;
- d) Ordonanța de Urgență a Guvernului României nr. 195/2002 privind circulația pe drumurile publice, republicată, cu modificările și completările ulterioare precum și Regulamentul de aplicare a acesteia;
- e) Normele Metodologice privind condițiile de închidere sau de instituire a restricțiilor de circulație în vederea executării de lucrări în zona drumului public și/sau pentru protejarea drumului, aprobate prin Ordinul nr. 411/2000 de M.I. și M.T., în vigoare la data execuției lucrării.

2. Lucrarea care afectează drumul de interes județean nu poate fi începută sau, după caz, continuată, dacă executantul acesteia nu are autorizarea administratorului drumului și acordul poliției, nu a realizat semnalizarea corespunzătoare, termenul aprobat a fost depășit ori lucrarea se execută în alte condiții decât cele stabilite în autorizație.

3. În cazul execuției de lucrări în zona drumului, beneficiarul lucrării este obligat să aducă la starea inițială configurația și structura terenului. Beneficiarul lucrării (dacă aceasta afectează ampriza drumului) are obligația să convoace reprezentanții Consiliului Județean Teleorman la încheierea proceselor verbale pentru fazele determinate, proceselor verbale de recepție la terminarea lucrărilor și proceselor verbale de recepție finală.

4. Lucrarile care prin natura lor modifică configurația drumului (modificarea sistemului rutier, modificarea drumului pentru încadrarea într-o clasă tehnică superioară, execuția de benzi de decelerare, accelerare, stocaj, construirea de parcări, refugii, construirea sau modificarea unor lucrări de artă și altele asemenea) se execută pe baza unor proiecte de specialitate cu viză verificator proiecte atestat, conform legilor în vigoare, cu respectarea condițiilor de la pct. anterior.

5. Cheltuielile aferente drumului, generate de amplasarea unor obiective ce implică modificări ale traseului, ale elementelor geometrice sau ale structurii de rezistență a unui drum sunt în sarcina proprietarului/administratorului obiectivului.

6. Se interzice amplasarea construcțiilor de orice fel în zona stațiilor mijloacelor de transport în comun, cu excepția celor destinate refugiilor pentru călători.

7. Se interzice amplasarea de panouri, afișe, instalații precum și construcții sau obstacole de orice fel în zona trecerilor la nivel cu calea ferată care ar diminua vizibilitatea din locurile unde conducătorul de vehicul este obligat să oprească.

8. Închiderea sau instituirea restricțiilor de circulație precum și blocarea sau amplasarea de obstacole de orice fel pe platforma drumului este interzisă, cu excepția cazurilor autorizate la capitolul „E” și cu acordul Inspectoratului de Poliție Teleorman, Serviciul Poliție Rutieră.

9. Beneficiarul are obligația de a asigura salubritatea zonei aferente construcției pe toată perioada construirii.

10. Administratorul drumului va notifica deținătorii de construcții, panouri publicitare, căi de acces, utilități sau instalații autorizate în zona drumului cu privire la lucrările ce se vor executa la drum, precum și termenul în care aceștia sunt obligați să le desființeze, să le mute sau să le modifice, după cum urmează:

a) cu cel puțin 3 luni înainte de începerea lucrărilor a căror execuție impune desființarea, mutarea sau modificarea, pentru construcții autorizate cu caracter definitiv;

b) cu cel puțin o lună înainte de începerea lucrărilor la drum, în cazul construcțiilor acceptate cu caracter provizoriu.

11. Deținătorii cu orice titlu ai panourilor publicitare, ai construcțiilor, ai căilor de acces, ai utilităților de orice fel sau ai instalațiilor acceptate prin acordul prealabil, emis de administratorul drumului, sunt obligați ca în termen de 60 de zile de la primirea înștiințării să execute, pe cheltuiala lor și fără nicio despăgubire din partea administratorului drumului, demolarea, mutarea sau modificarea acestora, în condițiile în care acest lucru este impus de construirea, modernizarea, modificarea, întreținerea sau exploatarea drumului de interes județean, precum și de asigurarea condițiilor pentru siguranța circulației.

12. În lipsa autorizației de amplasare și/sau de acces în zona drumului de interes județean, beneficiarul nu are dreptul să realizeze lucrările respective. În caz contrar, administratorul drumului notifică beneficiarul lucrării/obiectivului să desființeze pe cheltuiala sa lucrările în termen de 5 zile de la data primirii notificării și să restabilească continuitatea elementelor geometrice în zona drumului deschis circulației publice. În cazul nerespectării acestui termen, administratorul drumului poate desființa lucrările respective sau poate închide căile de acces pe cheltuiala sa, urmând să facă demersuri pentru recuperarea cheltuielilor în conformitate cu reglementările în vigoare.

13. Obligația și responsabilitatea privind construcția, întreținerea și repararea căilor de acces în/din drumul de interes județean, a parcărilor, a refugiilor și a platformelor carosabile revin beneficiarului înscris în acordul prealabil.

14. Deținătorii de construcții, amenajări, căi de acces, instalații sau orice alte obiective amplasate în zona drumului de interes județean sunt obligați să execute revizia periodică și repararea acestora, pentru a asigura estetica, protejarea drumului și siguranța circulației.

15. În cazul lucrărilor care afectează sistemul rutier, refacerea acestuia se va executa de către o firmă de specialitate sub supravegherea administratorului drumului, în condițiile de la pct. 3.

16. În cursul execuției lucrărilor în zona drumurilor și pe durata exploatării și întreținerii construcției și/sau instalației, beneficiarul va lua toate măsurile de protecție a fondului forestier în conformitate cu cerințele legislației în vigoare. Zonele în care s-au depozitat materiale provenite din excavații vor fi reamenajate la terminarea lucrărilor, conform condițiilor impuse prin acordul de mediu.

17. Pe perioada lucrărilor materialele de construcție, materialele rezultate din săpătură, utilajele, sculele, dispozitivele, etc., necesare construcției vor fi depozitate în afara domeniului public, pentru construcții sau instalații cu caracter privat. Pentru construcții sau instalații administrate de instituții ale statului, acestea vor fi depozitate în afara amprizei și a zonei de siguranță a drumului.

18. În caz de producere a unui eveniment rutier ca urmare a lucrărilor efectuate fără respectarea condițiilor impuse de administratorul drumului și/sau poliția rutieră sau a neaplicării Normelor metodologice privind semnalizarea lucrării, executantul lucrării răspunde contravențional, civil sau penal, după caz.

19. Schimbarea beneficiarului proiectului tehnic și/sau a proprietarului obiectivului nu presupune obligația obținerii unui nou acord prealabil de amplasare și/sau de acces. Noul beneficiar/ proprietar al obiectivului are obligația informării administratorului drumului și prezentării documentelor/ înscrisurilor legale pentru preluarea obiectivului și a obligațiilor ce îi revin conform condițiilor impuse în acordul prealabil de amplasare și/sau de acces în zona drumului de interes județean.

E. **CONDITII SPECIALE** legate de particularitatea construcției sau instalației, etc în zona drumului,
km, județul TELEORMAN:

-.....
-.....

Nerespectarea condițiilor din prezentul acord prealabil se sancționează conform Ordonanței Guvernului nr.43/1997, republicată, cu modificările și completările ulterioare și Ordonanței de Urgență a Guvernului României nr. 195/2002, republicată, cu modificările și completările ulterioare.

DIRECTOR EXECUTIV,

ȘEF SERVICIU,

ÎNTOCMIT,

BENEFICIAR,
.....

Taxa prezentului acord prealabil este în valoare de lei și a fost plătită cu nr. din
Prezentul acord prealabil s-a întocmit în două exemplare (unul la beneficiar și unul la emitent).

În conformitate cu prevederile Ordinului Ministerului Transporturilor nr. 1835/2017 pentru aprobarea Normelor tehnice privind condițiile de proiectare și amplasare a construcțiilor, instalațiilor și a mijloacelor de publicitate în zona drumurilor, pe poduri, pasaje, viaducte, în tuneluri rutiere, precum și amenajarea căilor de acces la drumurile publice,

**Se prelungește valabilitatea
Acordului prealabil de amplasare și/sau de acces în zona drumului de interes județean**

de la data de până la data de

După această dată, o nouă prelungire a valabilității nu este posibilă, solicitantul urmând să obțină, în condițiile legii, un alt acord prealabil de amplasare și/sau de acces în zona drumului de interes județean

PREȘEDINTE,

DIRECTOR EXECUTIV,

ȘEF SERVICIU,

ÎNTOCMIT,

BENEFICIAR,
.....

Data prelungirii valabilității:.....

Taxa prelungirii valabilității prezentului acord este în valoare de lei și a fost plătită cu nr. din

ROMÂNIA
CONSILIUL JUDEȚEAN TELEORMAN

PREȘEDINTE,
.....

AUTORIZAȚIE nr. din
de amplasare și/sau de acces în zona drumului de interes județean

BENEFICIAR:
Adresa:

În conformitate cu prevederile Ordonanței Guvernului nr. 43/1997, privind regimul drumurilor, republicată, cu modificările și completările ulterioare și ale Ordinului Ministrului Transporturilor nr. 1835/2017, în baza documentației depuse se eliberează prezenta autorizație de amplasare și/sau de acces în zona drumului de interes județean pentru execuția lucrării:, în zona DJ, cu respectarea următoarelor condiții:

Autorizația este valabilă pe durata existenței lucrării sau construcției, cu condiția respectării prevederilor Ordonanței Guvernului nr. 43/1997, privind regimul drumurilor, republicată, cu modificările și completările ulterioare.

Durata de execuție a lucrărilor este de 12 luni de la data emiterii autorizației de amplasare și/sau de acces în zona drumului de interes județean.

A. Condiții generale

1. Beneficiarul are obligația să comunice în scris, în prealabil cu cel puțin 48 de ore, Consiliului Județean Teleorman data la care va începe execuția lucrărilor autorizate, nominalizând și executantul lucrărilor.
2. Pe toată durata execuției lucrărilor, închiderea sau instituirea restricțiilor de circulație se va face conform „Normelor metodologice privind condițiile de închidere sau de instituire a restricțiilor de circulație în vederea executării de lucrări în zona drumului public și/sau protejarea drumului”, aprobate prin Ordinul comun nr. 1112/411 al Ministrului de Interne și al Ministrului Transporturilor, publicat în Monitorul Oficial nr. 397/24.08.2000.
3. Direcția Dezvoltare Locală din cadrul Consiliului Județean va fi anunțată în scris cu 48 de ore înaintea începerii lucrărilor, urmând ca odată cu demararea acestora să verifice pe teren și să consemneze într-un proces-verbal, împreună cu delegatul unității beneficiare, existența semnalizării rutiere temporare, respectiv acceptul pentru începerea lucrărilor. Verificarea semnalizării rutiere temporare și a modului în care este asigurată securitatea traficului rutier, se va face pe toată durata execuției, iar în situația în care se constată abateri, se va dispune pe loc remedierea deficiențelor sau, dacă este cazul, sistarea lucrărilor până la eliminarea acestora.
4. Beneficiarul lucrărilor este obligat să solicite, prealabil începerii execuției lucrărilor, acordul de la deținătorii de instalații aeriene, subterane, construcții de orice fel, precum și pentru plantații existente în zona de execuție a lucrărilor și care pot fi afectate.
5. După tăierea sau tunderea plantației drumului fără aprobări legale, precum și degradarea drumurilor, instalațiilor și construcțiilor de orice fel situate pe zona drumului, în sectorul în care se execută lucrarea, răspund direct beneficiarul autorizației și executantul lucrării.
6. De orice accident de muncă sau de circulație produs în timpul și din cauza execuției lucrărilor, răspund direct beneficiarul autorizației și executantul lucrării.
7. Beneficiarul autorizației și executantul lucrării răspund direct de respectarea normelor de protecție a mediului.
8. În timpul execuției lucrărilor se interzice depozitarea pe ampriza și zona de siguranță a drumului a oricăror materiale, utilaje, unelte, pământ, etc.
9. Lucrările ce afectează partea carosabilă se vor executa numai pe timpul zilei.
10. Administratorul drumului va notifica deținătorii de construcții, panouri publicitare, căi de acces, utilități sau instalații autorizate în zona drumului cu privire la lucrările ce se vor executa la drum, precum și termenul în care aceștia sunt obligați să le desființeze, să le mute sau să le modifice, după cum urmează:
 - a) cu cel puțin 3 luni înainte de începerea lucrărilor a căror execuție impune desființarea, mutarea sau modificarea, pentru construcții autorizate cu caracter definitiv;
 - b) cu cel puțin o lună înainte de începerea lucrărilor la drum, în cazul construcțiilor acceptate cu caracter provizoriu.
11. Deținătorii cu orice titlu ai panourilor publicitare, ai construcțiilor, ai căilor de acces, ai utilităților de orice fel sau ai instalațiilor acceptate prin autorizația de amplasare și/sau de acces în zona drumului de interes județean, emisă de administratorul drumului, sunt obligați ca în termen de 60 de zile de la primirea înștiințării să execute, pe cheltuiala lor și fără nicio despăgubire din partea administratorului drumului, demolarea, mutarea sau modificarea acestora, în condițiile în

care acest lucru este impus de construirea, modernizarea, modernizarea, întreținerea sau exploatarea drumului de interes județean, precum și de asigurarea condițiilor pentru siguranța circulației.

12. În lipsa autorizației de amplasare și/sau de acces în zona drumului de interes județean, beneficiarul nu are dreptul să realizeze lucrările respective. În caz contrar, administratorul drumului notifică beneficiarul lucrării/obiectivului să desfășoare pe cheltuiala sa lucrările în termen de 5 zile de la data primirii notificării și să restabilească continuitatea elementelor geometrice în zona drumului deschis circulației publice. În cazul nerespectării acestui termen, administratorul drumului poate desființa lucrările respective sau poate închide căile de acces pe cheltuiala sa, urmând să facă demersuri pentru recuperarea cheltuielilor în conformitate cu reglementările în vigoare.

13. Această autorizație nu dă dreptul beneficiarului să ocupe abuziv terenuri ce nu-i aparțin și care îi sunt necesare pentru realizarea obiectivului autorizat (construcției, instalației, accesului sau parcării după caz), beneficiarul având obligația de a obține acceptul scris al proprietarului de teren.

14. Autorizația de amplasare și/sau de acces în zona drumului de interes județean se emite pentru o anumită funcție și/sau destinație a obiectivului. Schimbarea funcției și/sau a destinației obiectivului de către titularul autorizației de amplasare și/sau de acces se realizează numai cu aprobarea administratorului drumului.

15. Obiectivul va fi pus în funcțiune numai după finalizarea în totalitate a lucrărilor aferente realizării accesului la drumul de interes județean precum și a tuturor utilităților care ar putea afecta accesul, în conformitate cu condițiile impuse prin avize. Certificarea respectării acestor condiții, precum și a dreptului de punere în funcțiune a obiectivului, este dată prin completarea pct. C din acordul prealabil, respectiv semnarea de către persoanele delegate în acest scop.

16. Pe parcursul execuției lucrărilor (în cazul instalațiilor subterane) și înainte de punerea în funcțiune a obiectivului, beneficiarul lucrării are obligația de a solicita în scris administratorului drumului și, după caz, poliției rutiere verificarea în teren a modului de execuție a lucrărilor, a respectării autorizației de amplasare și/sau de acces și a documentației tehnice care a stat la baza autorizării. În cazul nerespectării acestor condiții și dacă abaterile nu sunt de natură să afecteze stabilitatea drumului și siguranța circulației, la aprecierea administratorului drumului public, se poate acorda un nou termen de remediere și numai o singură dată.

17. Pentru amplasarea și accesul în zona drumului, beneficiarul are obligația încheierii cu administratorul drumului public a contractului pentru utilizare și acces în zona drumului de interes județean și plata tarifelor corespunzătoare. Contractul pentru utilizare și acces în zona drumului de interes județean se încheie după emiterea autorizației de amplasare și/sau de acces, cel mai târziu la momentul eliberării acesteia beneficiarului, cu excepția cazurilor în care utilizatorul este scutit de plata tarifelor pentru amplasarea și accesul în zona drumului.

18. Schimbarea beneficiarului proiectului tehnic și/sau a proprietarului obiectivului nu presupune obligația obținerii unei noi autorizații de amplasare și/sau de acces. Noul beneficiar/ proprietar al obiectivului are obligația informării administratorului drumului public și prezentării documentelor/ înscrisurilor legale pentru preluarea obiectivului și a obligațiilor ce îi revin conform condițiilor impuse în autorizația de amplasare și/sau de acces în zona drumului de interes județean.

19. Nerespectarea prevederilor din prezenta autorizație conduce la anularea acesteia și la constatarea contravenției, conform art. 61² din O.G. 43/1997, privind regimul drumurilor, republicată, cu modificările și completările ulterioare, precum și la închiderea accesului în și din drumul de interes județean conform legislației în vigoare.

B. Condiții speciale

-,
-,

-Beneficiarul lucrării este obligat în conformitate cu art. 3 din Legea 50/1991 privind autorizarea executării construcțiilor, republicată (2), cu modificările și completările ulterioare, să solicite și să obțină autorizația de construire de la autoritățile publice locale competente, înainte de începerea lucrărilor.

-Pentru eventualele necorelări între planul de situație și teren răspunde proiectantul lucrării.

Nerespectarea uneia sau mai multora dintre condițiile impuse în prezenta autorizație, conduce la anularea acesteia și se sancționează cu amendă contravențională, conform art. 61 din O.G. 43/1997, privind regimul drumurilor, republicată, cu modificările și completările ulterioare.

DIRECTOR EXECUTIV,

ȘEF SERVICIU,

ÎNTOCMIT,

BENEFICIAR,

.....

Taxa prezentei autorizații este în valoare de și a fost plătită cu
Prezenta autorizație s-a întocmit în două exemplare (una la beneficiar și una la emitent).

În conformitate cu prevederile Ordinului Ministerului Transporturilor nr. 1835/2017 pentru aprobarea Normelor tehnice privind condițiile de proiectare și amplasare a construcțiilor, instalațiilor și a mijloacelor de publicitate în zona drumurilor, pe poduri, pasaje, viaducte, în tuneluri rutiere, precum și amenajarea căilor de acces la drumurile publice,

Se prelungește cu 12 luni

Durata de execuție a lucrărilor, în corelare cu durata de execuție a lucrărilor specificată în autorizația de construire

PREȘEDINTE,

DIRECTOR EXECUTIV,

ȘEF SERVICIU,

ÎNTOCMIT,

BENEFICIAR,

Data prelungirii duratei de execuție a lucrărilor:.....

Taxa actualizării prezentei autorizații este în valoare de lei și a fost plătită cu nr. din

Se prelungește cu 12 luni

Durata de execuție a lucrărilor, în corelare cu durata de execuție a lucrărilor specificată în autorizația de construire

PREȘEDINTE,

DIRECTOR EXECUTIV,

ȘEF SERVICIU,

ÎNTOCMIT,

BENEFICIAR,

Data prelungirii duratei de execuție a lucrărilor:.....

Taxa actualizării prezentei autorizații este în valoare de lei și a fost plătită cu nr. din

Se prelungește cu 12 luni

Durata de execuție a lucrărilor, în corelare cu durata de execuție a lucrărilor specificată în autorizația de construire

PREȘEDINTE,

DIRECTOR EXECUTIV,

ȘEF SERVICIU,

ÎNTOCMIT,

BENEFICIAR,

Data prelungirii duratei de execuție a lucrărilor:.....

Taxa actualizării prezentei autorizații este în valoare de lei și a fost plătită cu nr. din

MODEL - CADRU

CONTRACT PENTRU UTILIZARE ȘI ACCES
ÎN ZONA DRUMULUI DE INTERES JUDEȚEAN

Nr. din

I. PĂRȚILE CONTRACTANTE

1.1. Județul Teleorman, persoană juridică de drept public, identificat prin codul de înregistrare fiscală nr. 4652686, cont Trezoreria Municipiului Alexandria nr. RO66TREZ60621A300530XXXX, prin Consiliul Județean Teleorman cu sediul în municipiul Alexandria, str. Dunării, nr. 178, județul Teleorman, reprezentat de președinte, în calitate de administrator al drumurilor de interes județean, pe de o parte și

1.2. Persoană juridică/persoană fizică autorizată/persoană fizică, cu sediul/domiciliul în, C.I.F./C.U.I./C.I. (după caz), cont, deschis la, reprezentat prin, având funcția de, în calitate de utilizator, pe de alta parte,

denumite în continuare "Partea" ori "Părțile"

în conformitate cu prevederile Ordonanței Guvernului nr. 43/1997, republicată, cu modificările și completările ulterioare și prevederile Hotărârii Consiliului Județean Teleorman nr. 5 din 27 ianuarie 2010, cu modificările și completările ulterioare, au convenit să încheie prezentul contract pentru utilizare și acces în zona drumului de interes județean, cu respectarea următoarelor clauze:

II. OBIECTUL CONTRACTULUI

Art.1. Obiectul contractului constă în utilizarea zonei drumului de interes județean DJ, km, pentru, în comuna, satul, județul Teleorman.

Art.2. Anexa nr.1 la contract stabilește zona acceptată și tariful de utilizare, pentru (după caz), conform Hotărârii Consiliului Județean Teleorman nr. 5 din 27 ianuarie 2010, cu modificările și completările ulterioare.

III. DURATA CONTRACTULUI

Art. 3. Prezentul contract intră în vigoare la data semnării și este valabil pe durata de existența a construcțiilor din zona drumurilor de interes județean.

IV. TARIFUL DE UTILIZARE

Art. 4 Tariful de utilizare va fi plătit de **Utilizator** de la data încheierii Procesului verbal de predare-primire a amplasamentului.

Art. 5 (1) Data demarării lucrărilor de execuție va fi comunicată de către Utilizator, în prealabil cu cel puțin 48 de ore, printr-o notificare scrisă **Administratorului**, notificare prin care Utilizatorul va solicita încheierea unui proces verbal de predare-primire a amplasamentului, care se va constitui ca Anexa nr. 2 la contract.

(2) În cazul în care lucrările la obiectiv au fost demarate fără ca Utilizatorul să notifice Administratorul, tariful se calculează de la data demarării lucrărilor, care este data obținerii autorizației de construire.

Art.6. Tariful de utilizare este de euro/.../lună pentru conform Anexei nr. 1, respectiv suma de euro/lună.

Se va achita în lei tariful exprimat în euro, la cursul de schimb al zilei comunicat de Banca Națională a României, valabil pentru ultima zi din luna anterioară datei achitării tarifului.

Prin curs de schimb valabil pentru ultima zi din luna anterioară datei achitării tarifului se înțelege cursul de schimb comunicat de Banca Națională a României în penultima zi lucrătoare a lunii respective.

V. PLATA TARIFELOR DE UTILIZARE

Art.7. Plata tarifului de utilizare se va face lunar, până la data de 15 inclusiv, a lunii următoare.

Art.8. Achitarea tarifelor se face în contul Consiliului Județean Teleorman nr. RO66TREZ60621A300530XXXX deschis la Trezoreria Municipiului Alexandria.

Art.9. Achitarea tarifului de utilizare se face cu ordin de plată, în termenul prevăzut la art.7, în baza facturilor emise lunar de administratorul drumurilor până în ultima zi lucrătoare a lunii.

Art. 10. (1) Pentru achitarea cu întârziere a obligațiilor ce fac obiectul prezentului contract, debitorii datorează majorări de întârziere, stabilite în conformitate cu prevederile legale aplicabile în cazul neachitării la scadență a obligațiilor datorate bugetelor locale.

La data încheierii prezentului, nivelul majorării de întârziere este de 2% din cuantumul obligațiilor fiscale neachitate în termen, calculate pentru fiecare lună sau fracțiune de lună, începând cu ziua imediat următoare termenului de scadență și până la data stingerii sumei datorate inclusiv, și va fi modificat în conformitate cu prevederile legale.

(2) Nerespectarea obligațiilor asumate prin prezentul contract de către una dintre părți, dă dreptul părții lezate să ceară rezilierea contractului în termenul prevăzut la art. 23.

VI. OBLIGAȚIILE ADMINISTRATORULUI DRUMULUI

Art.11. Administratorul drumului se obligă:

a) să permită utilizatorului executarea lucrărilor autorizate și folosirea acestora în conformitate cu Ordonanța Guvernului nr. 43/1997, privind regimul drumurilor, republicată, cu modificările și completările ulterioare.

b) să nu emită autorizații pentru lucrările unor terți ce ar putea afecta construcția sau instalațiile utilizatorului decât cu acordul acestuia, cu excepția executării unor lucrări de modernizare a drumului (lărgire parte carosabilă, semnalizare, diverse lucrări de artă, etc.), caz în care administratorul este obligat să înștiințeze utilizatorul să le desființeze, să le mute sau să le modifice în conformitate cu art.47 alin. (21) din Ordonanța Guvernului nr.43/1997, privind regimul drumurilor, republicată, cu modificările și completările ulterioare.

VII. OBLIGAȚIILE UTILIZATORULUI

Art.12. (1) Utilizatorul se obligă:

a) să folosească zona drumului conform autorizației de amplasare și autorizației de construire;

b) după caz, să elibereze terenul exclusiv în cazul în care administratorul drumului solicită acest lucru în scopul executării unor lucrări de modernizare a drumului, cu respectarea termenelor prevăzute la art. 47 alin. (13) din Ordonanța Guvernului nr. 43/1997, privind regimul drumurilor, republicată, cu modificările și completările ulterioare.

c) să întrețină semnalizarea rutieră în zona sa de activitate când aceasta se impune;

d) să participe cu fonduri pentru reparația drumului în zona sa de activitate, la solicitarea administratorului drumului, atunci când se constată că degradările sistemului rutier se datorează utilizatorului și doar în limita pagubelor efectiv produse;

e) să nu execute alte lucrări decât cele autorizate de către administratorul drumului;

f) să nu schimbe destinația construcțiilor decât cu acordul scris al administratorului drumului;

g) să achite tarifele de utilizare a zonei drumului la termenele stabilite și la valoarea convenită prin contract, reactualizate anual conform Hotărârii Consiliului Județean Teleorman care se va comunica utilizatorului.

h) la încetarea contractului să predea terenul în starea în care l-a primit, exceptând uzura normală, stare constatată printr-un proces-verbal încheiat și semnat de ambele părți.

(2) Data preluării prin proces verbal a zonei drumului de către administratorul drumului va fi considerată ca dată a încetării contractului.

VIII. ALTE OBLIGAȚII

Art.13. Administratorul drumului va actualiza anual tariful de utilizare, sau oricând este nevoie, în funcție de noile acte normative ce vor apărea, tarife pe care utilizatorul este obligat să le accepte.

Art.14. Indiferent de partea care solicită rezilierea contractului, cheltuielile aferente demolării construcțiilor utilizatorului și refacerii zonei drumului vor reveni utilizatorului.

IX. SUBINCHIRIEREA ȘI CESIUNEA

Art.15. Subînchirierea în tot sau în parte a construcțiilor utilizatorului unui terț sunt permise numai cu acordul prealabil exprimat în scris al administratorului drumului și cu respectarea condițiilor din prezentul contract.

Cesiunea contractului către un terț nu poate fi făcută, decât cu acordul prealabil, exprimat în scris, al administratorului drumului.

X. RĂSPUNDEREA CONTRACTUALĂ

Art. 16. Pentru neexecutarea sau executarea necorespunzătoare a obligațiilor contractuale partea vinovată se obligă să plătească despăgubirile legale pentru prejudiciul cauzat.

Art.17. Forța majoră exonerează de răspundere partea care o invocă, cu obligația să o demonstreze. Partea care invocă forța majoră este obligată să notifice celeilalte părți, în termen de 7 zile producerea evenimentului și să ia toate măsurile posibile în vederea limitării consecințelor lui.

Dacă în termen de 30 zile de la producere, evenimentul respectiv nu încetează, părțile au dreptul să-și notifice încetarea de plin drept a prezentului contract, fără ca vreuna dintre ele să pretindă daune-interese.

XI. LITIGII

Art.18. Litigiile de orice fel decurgând din executarea prezentului contract sunt de competența instanței judecătorești de drept comun, dacă acestea nu au putut fi soluționate în prealabil, pe cale amiabilă.

XII. CLAUZE SPECIALE

Art.19. Utilizatorul va respecta condițiile de exploatare a zonei drumului în conformitate cu Ordonanța Guvernului nr.43/1997, privind regimul drumurilor, republicată, cu modificările și completările ulterioare și nu va facilita alte activități în zona sa de activitate care ar putea cauza accidente de circulație.

Art.20. Vânzarea de către utilizator a construcțiilor și instalațiilor sale cu păstrarea amplasamentului se va putea face numai cu obligația utilizatorului de a comunica administratorului drumului schimbarea proprietarului în termen de 30 de zile de la semnarea contractului.

Art.21. Schimbarea beneficiarului proiectului tehnic și/sau a proprietarului obiectivului nu presupune obligația obținerii unui nou acord prealabil și/sau a unei noi autorizații de amplasare și/sau de acces.

Noul beneficiar/proprietar al obiectivului are obligația informării administratorului drumului de interes județean și prezentării documentelor/înscrierilor legale pentru preluarea obiectivului și a obligațiilor ce îi revin conform condițiilor impuse în acordul prealabil și autorizația de amplasare și/sau de acces în zona drumului de interes județean.

Art.22. Condițiile impuse prin autorizația de amplasare și/sau de acces în zona drumului de interes județean a construcțiilor și instalațiilor fac parte integrantă din prezentul contract.

XIII. ÎNCETAREA CONTRACTULUI

Art. 23. Contractul poate fi reziliat prin trimiterea unei notificari în acest sens către partea în culpă. Contractul se va considera reziliat de plin drept fără intervenția instanței, dacă partea în culpă, nu remediază obligația încălcată, în termen de 30 de zile de la primirea notificării. Rezilierea se va face cu respectarea condițiilor stipulate la art.12, lit. "h". În cazul în care partea în culpă refuză semnarea procesului verbal se va face mențiune cu privire la acest aspect în procesul verbal. Obligațiile de plată până la data rezilierii rămân în sarcina utilizatorului.

Art.24. (1) Administratorul drumului își rezervă dreptul de a denunța unilateral contractul în cel mult 30 de zile de la apariția unor circumstanțe care nu au putut fi prevăzute la data încheierii contractului și care conduc la modificarea clauzelor contractuale astfel încât îndeplinirea contractului respectiv ar fi contrară interesului public.

(2) Prezentul contract poate înceta înainte de împlinirea termenului prevăzut la art.3 cu acordul ambelor părți.

Art.25. Orice modificare a prezentului contract se va face prin act adițional încheiat cu acordul ambelor părți.

Prezentul contract se încheie în 3 (trei) exemplare, din care două pentru administratorul drumurilor de interes județean și unul pentru Utilizator, toate având aceeași forță juridică.

Anexele nr. 1-2, fac parte integrantă din contract și se încheie în același număr de exemplare.

Utilizator

**Administratorul drumurilor de
interes județean**

.....

JUDEȚUL TELEORMAN
prin
CONSILIUL JUDEȚEAN
TELEORMAN

PREȘEDINTE
(nume, prenume, semnătura)

DIRECTOR EXECUTIV
(nume, prenume, semnătura)

Viză legalitate
(nume, prenume, semnătura)

Control financiar-preventiv,
(nume, prenume, semnătura)

ANEXA NR. 1

La contractul nr. /
pentru utilizare și acces în zona drumului de interes județean

Nr. crt.	Drum Județean	Poziție kilometrică	Obiect contract		TOTAL Euro/lună
			P.U. (euro/.../lună)	
1					
			Total =		

Se va achita în lei tariful exprimat în euro, la cursul de schimb al zilei comunicat de Banca Națională a României, valabil pentru ultima zi din luna anterioară datei achitării tarifului.

Prin curs de schimb valabil pentru ultima zi din luna anterioară datei achitării tarifului se înțelege cursul de schimb comunicat de Banca Națională a României în penultima zi lucrătoare a lunii respective.

Administratorul drumurilor de interes
județean
JUDEȚUL TELEORMAN
prin
CONSILIUL JUDEȚEAN TELEORMAN

Utilizator zona drum de interes județean

UTILIZATOR

PREȘEDINTE
(nume, prenume, semnătura)

DIRECTOR EXECUTIV
(nume, prenume, semnătura)

Viză legalitate
(nume, prenume, semnătura)

Control financiar-preventiv,
(nume, prenume, semnătura)